“7 itinéraires pour changer d’air(e)”

VIVE LE DÉPAYSEMENT DURABLE EN FRANCHE-COMTÉ !

Parcourir la Franche-Comté c'est se donner l'occasion de découvrir des territoires aux caractéristiques propres. Le Territoire de Belfort est un carrefour entre l'Alsace, la Suisse, les Vosges et le Jura. Il constitue la porte d'entrée, depuis le nord est, sur la région. Les Vosges et leurs ballons caractéristiques, abritent également la région des Mille Etangs, nichés ça et là sur les contreforts du massif. Deux vallées délimitent la Haute-Saône : celle de la Saône, voie de navigation essentielle et celle de l'Ognon, qui entourent le pays de Vesoul. Les pays du Doubs suivent la rivière du même nom : Haut-Doubs, Pays horloger dans les montagnes du Jura, puis pays de Montbéliard. Suivent les vallées de la Loue et du Lison, à proximité de Besançon. Plus au sud, le Jura offre plusieurs facettes : la Bresse jurassienne et le pays Dolois, qui ouvrent sur le vignoble, puis la région des lacs et Petite Montagne, porte des montagnes du Jura, lesquelles font partie du Parc naturel régional du Haut-Jura. Autant de pays à découvrir, au gré des itinéraires qui vous sont proposés ou que vous construirez vous-mêmes.

A SUSTAINABLE CHANGE OF SCENE IN FRANCHE-COMTÉ !

To travel through Franche-Comté is to give oneself the opportunity of discovering areas that boast their very own characteristics. The Belfort area is a crossroads between Alsace, Switzerland, the Vosges and the Jura. It is the entrance to the region when arriving from north-eastern France. The Vosges and its characteristic "ballons" (rounded mountains) also include the "thousand lake" area, all of which are to be found nestled here and there throughout the foothills of the massif. The Haute-Saône is bordered by two valleys: those of the river Saône, which is an essential waterway and the river Ognon, which surrounds the Vesoul are. Localities in the Doubs follow the course of their eponymous river: the Haut-Doubs area, "clock-making country" in the Jura mountains, then the Montbéliard area, followed by the valleys of the rivers Loue and Lison near Besançon. Further south, the Jura offers multifaceted landscapes: "La Bresse jurassienne" and "Dolois" country that open out onto vineyards, then the lake region and "Petite Montagne", the entrance to the Jura mountains, all of which are part of the Haut-Jura regional Nature Park. So many areas to be discovered, according to the tours on offer or your very own choice of itinerary.

DAUERHAFTER TA PETENWECHSEL IN DER FRANCHE-COMTÉ !

Eine Reise durch die Franche-Comté gibt Gelegenheit, Landstriche mit sehr eigenen Merkmalen zu entdecken. Im Territoire de Belfort, das im Nordosten die Eingangspforte zu dieser Region darstellt, treffen das Elsass, die Schweiz, die Vogesen und das Jura zusammen. Die Vogesen mit ihren markanten Belchen („Ballons“) sind ebenfalls die Heimat der „tausend Seen“, die hier und da, längs der Ausläufer des Gebirgsmassivs zu finden sind. Zwei Täler begrenzen die Haute-Saône: das des Saône-Flusses, einer wichtigen Wasserstrasse, und das des Ognon, der um das „Pays de Vesoul“ fließt. Die „Pays du Doubs“, die Landstriche des Doubs, folgen dem Lauf des gleichnamigen Flusses: Haut-Doubs, d.h. die Juraberge mit den Uhrmachern und die Gegend von Montbéliard. Dann kommen die Täler der Loue und Lison, in der Nähe von Besançon. Tiefer im Süden zeigt das Jura weitere Facetten: Die „Bresse jurassienne“ und das „Pays de Dole“, die sich zum Weinberg hin öffnen, dann die Seenregion und das „Petite Montagne“, dem Tor zu den Jurabergen. All sie gehören zum Regionalen Naturpark des Haut-Jura. Diese vielen verschiedenen Gegenden können Sie auf voretablierten oder selbst zusammengestellten Routen entdecken.

Itinéraire 1

Vallée du Doubs

■ Départ de **Montbéliard,** (Cité des princes de Wurtemberg, son château et ses musées, le Pavillon des sciences), vous longez la superbe vallée du Doubs par la N463 et passerez à **Bavans** (fort du Mont Bart), puis **l'Isle-sur-le-Doubs et Clerval** (musée de la mémoire et de la paix).

■ Arrivé à **Baume-les-Dames** (Petite Cité Comtoise de Caractère, musées, abbaye…), vous remonterez par la D50 à **Rougemont** (Petite Cité Comtoise de Caractère, musée paléontologique) puis **Bonnal** (base de loisirs, lac) par la D18. Vous traverserez la rivière l'Ognon, qui marque le passage en Haute-Saône, puis irez jusqu'à **Vesoul** (musée, vieille ville, lac, la Motte) par la D9.

■ Vous redescendrez ensuite par **Rioz** et gagnerez **Besançon,** la capitale comtoise, dont la citadelle et les fortifications de Vauban sont classées au patrimoine mondial de l'Unesco (nombreux musées, balades en bateau…) avant de rejoindre **Ornans,** Petite Cité Comtoise de Caractère (RN57 puis D67).

Château de Montbéliard

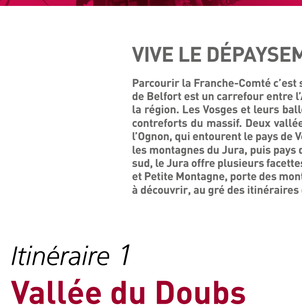
Palais Granvelle - Besançon

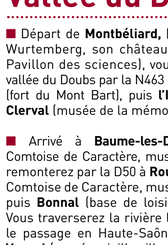
La porte Noire - Besançon

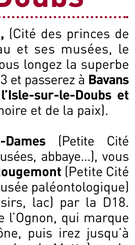
Vesoul

Source de la Loue

Itinéraire 2

Vallée de la Loue

■ Au départ de **Baume-les-Dames** (Petite Cité Comtoise de Caractère, musées, abbaye…) suivre la direction de la vallée du Cusancin (randonnées, pêche…) par la D50. À **Pont-les-Moulins,** prendre à droite la D492.

■ Vous passerez à **Adam-les-Passavant, St-Juan, Aïssey** à proximité de la grotte de la Glacière puis **Gonsans et Verrières du-Grosbois.** Le gouffre de Poudrey (plus grande cavité souterraine aménagée de France) et le parc préhistorique Dino-zoo (présentant une centaine de créatures sur 12 ha,) comptent parmi les grands sites du Doubs. Via **Saules,** vous arrivez à **Ornans,** la petite Venise verte et patrie du peintre Gustave Courbet.

■ Vous remonterez ensuite le cours de la Loue (célèbre rivière connue surtout pour la pêche à la mouche et la pratique du canoë-kayak) par la D67, passerez à **Montgesoye, Vuillafans, Lods** (un des plus beaux villages de France et musée de la vigne et du vin), **Mouthier-Hautepierre,** (kirsch de la Marsotte), puis dominerez les majestueuses gorges de Noailles. Vous ferez ensuite un aller-retour à **Ouhans** pour admirer la source de la Loue, ainsi que le magnifique belvédère du Moine, surplombant toute la vallée de la Loue.

Retour à **Ouhans,** puis direction **Pontarlier,** la capitale du Haut-Doubs, par la N57.

Itinéraire 3

Route gourmande : vins du Jura / Comté / absinthe

■ Départ depuis la ville d'**Arbois,** site incontournable du goût, vous irez par la N83 en direction de **Poligny,** capitale du Comté où vous pourrez découvrir la Maison du Comté.

■ Vous suivrez ensuite la N5 et ferez étape à **Champagnole** puis prendrez la D471 puis la D119 en direction de **Nozeroy,** Petite Cité Comtoise de Caractère. Cet itinéraire prend ensuite la direction de **Mignovillard,** puis **Bonnevaux** par la D47 – à proximité immédiate de la vallée du Drugeon (Espace Natura 2000) et des impressionnantes tourbières de Frasne (sentier d'interprétation) – pour arriver ensuite à **Vaux-et-Chantegrue** (sentier du berger). Vous découvrirez ensuite la vallée des deux lacs (Remoray, réserve naturelle, et Saint-Point, 400 ha, 3e lac naturel de France).
À **Labergement-Sainte-Marie,** la Maison de la réserve et la fonderie de cloches Obertino constituent deux étapes à ne pas manquer.

■ Vous longerez ensuite le lac Saint-Point en passant par **Malbuisson** et la Source bleue.

■ À la **Cluse-et-Mijoux,** le Château de Joux, haut lieu touristique du Haut-Doubs, dévoile dix siècles d'architecture militaire ainsi qu'un exceptionnel musée d'armes anciennes. Il surplombe une cluse jurassienne qui s'ouvre, via la N57 sur la ville de **Pontarlier,** à la fois capitale du Haut-Doubs et capitale mondiale de l'absinthe (musée, distilleries, route touristique de l'absinthe en direction du val de Travers en Suisse voisine).

Château de Joux

Arbois

Itinéraire 4

Route des Montagnes du Jura

■ En quittant **Montbéliard,** ancienne Cité des Princes de Wurtemberg (château et musées, Pavillon des sciences…), vous arriverez directement à **Sochaux,** berceau de la saga Peugeot (musée de l'Aventure Peugeot, possibilité de visiter le site de production).

■ La D437 vous mènera à **Audincourt** (église du Sacré-Cœur), **Valentigney** (musée de la Paysannerie et des vieux métiers), **Mandeure,** (théâtre antique gallo-romain des Ier et IIe siècles, remarquablement conservé), puis **Pont-de-Roide et Saint-Hippolyte.** Aux **Bréseux** se révèle le belvédère des rochers du Bourbet sur la vallée du Dessoubre (voir aussi dans l'église du village les vitraux contemporains de Manessier).

■ Vous parcourrez ensuite le Pays horloger via **Maîche** (berceau et pays du cheval comtois) puis **Le Russey,** (site des 3 sapins) avant d'arriver à **Morteau** (pays de la saucisse, musée de l'Horlogerie au château Pertusier). Faire un aller-retour à **Villers-le-Lac** par la D46 pour découvrir le Saut du Doubs, Grand site national classé (accessible notamment en bateau via le canyon des bassins du Doubs) et revenir à **Morteau.**

■ Après avoir admiré les fermes comtoises de **Grand'Combe-Châteleu,** continuer de longer le Doubs (D437) par le superbe défilé d'Entreroches (grotte-chapelle de Remonot), puis **Montbenoît,** capitale du Saugeais, république folklorique composée de 12 communes (abbaye du XIIe siècle, ensemble religieux médiéval le mieux préservé du Doubs), **Pontarlier** (capitale du Haut-Doubs, distilleries d'absinthe, musée), puis la Cluse-et-Mijoux (château de Joux : 1000 ans d'histoire).

Hautes-Combes

Saut du Doubs

■ Vous longerez le lac Saint-Point par la rive de votre choix (400 ha, 3e lac naturel de France, toutes activités nautiques sans moteur) puis le lac de Remoray (réserve naturelle protégée) et la Maison de la réserve à **Labergement-Sainte-Marie.**

■ À l'approche de **Mouthe** (source du Doubs), vous entrerez dans le Parc naturel régional du Haut-Jura. À **Chaux-Neuve,** vous découvrirez les tremplins de saut à ski où s'entraînent les champions locaux, au premier rang desquels le Jurassien Jason Lamy-Chappuis, médaillé d'or aux JO de Vancouver en combiné nordique. Le Parc polaire (chiens nordiques, rennes, chevaux tarpans…) et les grands espaces de **Chapelle-des-Bois** méritent un détour…

■ **Foncine-le-Haut** marque l'entrée dans le département du Jura. Vous irez à **Saint-Laurent-en-Grandvaux.** Vous vous dirigerez alors vers **Saint-Claude,** la capitale de la pipe et du diamant, puis direction **les Hautes-Combes,** un secteur aux paysages féériques. Le parcours prend fin aux **Bouchoux.** Les Montagnes du Jura continuent dans l'Ain !

Baume-les-Messieurs

Château-Chalon

Itinéraire 5

Secrets du Jura

■ Départ de **Dole,** Ville d'art et d'histoire, qui vous séduira par ses monuments et ses ruelles chargées d'histoire. **Dole** est également sur le tracé de l'EuroVelo 6 ; à vos vélos !
Vous prendrez la D220 puis la D905 et enfin la D472 et longerez ensuite la forêt de Chaux.
Une brève incursion dans le Doubs vous fera découvrir la Saline royale d'**Arc et Senans** avant de rejoindre dans le Jura la Grande Saline de **Salins-les-Bains,** toutes deux classées au Patrimoine Mondial de l'Unesco.

■ Partez ensuite en direction d'**Arbois,** cité de Pasteur et capitale des Vins du Jura. Vous êtes alors dans le Vignoble du Jura, un territoire de caractère sur près de 80 km pour rencontrer des hommes et des femmes qui perpétuent la tradition et produisent avec passion des vins d'exception, et vous invitent à partager leurs savoirs et leur amour du pays.

■ Vous prendrez ensuite la D469 puis la N5 pour longer la reculée des **Planches-Près-Arbois.** Vous pourrez alors découvrir sa magnifique cascade de Tufs. Vous longerez le Cirque du Fer à Cheval puis continuerez par **Montrond, Crotenay,** vous prendrez la D5 en direction de **Baume-les-Messieurs,** spectaculaire pour son abbaye, sa cascade et sa grotte blotties au cœur d'une reculée mystérieuse. La suite du parcours se fait par **Château-Chalon,** l'un des Plus Beaux Villages de France, sentinelle sur son éperon rocheux. Direction **Voiteur,** puis **Lons-le-Saunier** et ses thermes. Vous partirez ensuite pour la région des Lacs en passant par **Clairvaux-les-Lacs** et arriverez aux célèbre Cascades du Hérissons. Suite du périple dans le Haut-Jura par **Saint-Laurent-en-Grandvaux, Morbier, Morez,** capitale de la lunette, terminus à la **Station des Rousses** où de nombreuses activités vous seront accessibles : randonnée, VTT, golf, parcours aventure, baignade, canoë, ski, raquette, patin à glace l'hiver…

Itinéraire 6

Route des Vosges du Sud

■ Départ de **Passavant-la-Rochère** (cristallerie-verrerie), reprendre la D50 vers l'est en direction de **Selles** (pont tournant, fromagerie Roussey) et poursuivre jusqu'à **Vauvillers** (Petite Cité Comtoise de Caractère). Prendre à gauche la D417 jusqu'à **Luxeuil-les-Bains** (station thermale, Conservatoire de la dentelle, vieille ville…). Quitter **Luxeuil-les-Bains** par le nord et reprendre la N57 direction **Remiremont.** À 4 km sur la droite, visiter **St-Valbert** (ermitage et parc animalier), reprendre ensuite la N57 puis quelques km plus loin sur la droite, prenez la direction de **Fougerolles** (Écomusée du Pays de la Cerise, les distilleries). Dans **Fougerolles,** monter vers le cimetière par la D18 en direction de **Blanzey** jusqu'à **Raddon.** À **Raddon,** prendre à gauche la D6 jusqu'à **Faucogney-et-la-Mer.** Entrer dans **Faucogney-et-la-Mer** et tout au bout du village, prendre à droite la D236 qui mène à **Esmoulières.** Montée en lacet à la sortie du **hameau du Saphoz.**

Luxeuil-les-Bains

Malsaucy

■ À **Esmoulières,** continuer toujours tout droit et 3 km après le **hameau de la Saulotte,** prendre à droite vers le village de **Beulotte-St-Laurent.**

■ Quitter ensuite **Beulotte-St-Laurent** (en revenant sur vos pas), puis reprendre tout de suite à droite la D236 sur 3km et prendre à droite au monument la D57 jusqu'au col des Croix (beau point de vue sur les Vosges). Prendre en face la D16 qui monte vers le Ballon de Servance et tourner à droite pour descendre vers le village de **Château-Lambert** (Musée départemental de la Montagne).

■ En sortant de **Château-Lambert,** reprendre à gauche, redescendre au col des Croix et reprendre à gauche la D486 en direction de Servance. À la sortie de **Servance,** un parking sur la droite donne accès à pied à la cascade du Saut de l'Ognon. Poursuivre en direction de **Melisey** (base de loisirs) en passant par **Ternuay** et à la sortie du **hameau de Belonchamp** prendre à gauche la D97 qui monte à **Fresse** et continuer vers le col de la Chevestraye. Puis redescendre pendant 2,5 km et en bas reprendre à droite jusqu'à **Plancher-Bas.**

■ Vous arriverez ensuite dans le Territoire de **Belfort** par **Giromagny** et vous vous dirigerez vers le Ballon d'Alsace, grand site national classé à 1247m, carrefour de 3 régions. Vous redescendrez en direction de **Belfort** et vous vous accorderez une halte sur le site du **Malsaucy** (bases de loisirs, Maison départementale de l'environnement). Votre chemin se poursuit vers **Belfort.** Vous pourrez découvrir la Citadelle, le Lion, les remparts Vauban et ses musées.

■ Direction **Montbéliard** en passant par **Chèvremont,** Petit Croix (Monument Pegoud à voir), puis **Montreux-Château** où vous pourrez faire une pause sur l'aire de camping-car le long de la piste cyclable «Nantes-Budapest» (EuroVelo 6). Vous prendrez ensuite la direction de **Bretagne, Brebotte** (Musée de l'Artisanat), **Froidefontaine** (Église Romane), **Morvillars, Méziré, Fesches-le-Châtel, Étupes, Exincourt, puis Sochaux** (vous pourrez découvrir l'épopée Peugeot). Terminus de cet itinéraire à **Montbéliard.**

Passavant-la-Rochère

Champlitte

Itinéraire 7

Vallée de la Saône

■ Départ de **Dole.** Ancienne capitale de la Comté, faite étape dans cette ville pour découvrir son magnifique patrimoine. Prenez la direction de **Rochefort-sur-Nenon.** Vous irez ensuite à **Montmirey-le-Château** pour arriver en Haute-Saône. Visitez **Pesmes,** l'un des 152 plus beaux villages de France, poursuivez jusqu'à **Marnay,** (Petite Cité Comtoise de Caractère) pour arriver à **Gy** (bourg, château, Petite Cité Comtoise de Caractère). Traverser la D474 dans **Gy** et prendre plein nord la D23 jusqu'à **La Chapelle-St-Quillain** et là, reprendre à gauche la D5 jusqu'à **Seveux** (halte fluviale, port).

■ À la sortie de **Seveux,** après avoir franchi la Saône, prendre à gauche la D36 jusqu'à **Dampierre-sur-Salon** (Ferme de la Marquise : élevage de bisons). Traverser le village et toujours tout droit, rester sur la D36 en suivant la rivière le Salon jusqu'à **Champlitte** (Musée départemental des Arts et Traditions populaires).

■ Repartir vers **Champlitte-la-Ville** et prendre à gauche la D17 pour **Pierrecourt,** traverser la D5 et continuer toujours tout droit sur la D17 vers **Argillières.** Passer les villages de **Farincourt** et **Bourguignon-les-Morey** (camp néolithique et Maison du patrimoine) et rejoindre **Cintrey** sur la N19. Traverser la N19 en direction de **Preigney** et suivre la D1 jusqu'à **Chauvirey-le-Vieil** (Musée des outils d'hier).

■ Reprendre la D46 en direction de **Montigny-les-Cherlieu** (ancienne abbaye cistercienne) et ensuite à droite la D44 jusqu'à **Jussey.** Traverser la rivière la Mance à **Jussey** et après la voie ferrée continuer toujours tout droit la D44 jusqu'à **Corre** (visite de la Marina).

■ Dans le village de **Corre,** prendre à gauche la direction de **Vougécourt** et là, prendre à droite à l'église en direction de **Passavant-la-Rochère** (verrerie-cristallerie).

Camping-car Franche-Comté 2015

7 itinéraires pour changer d'air(e)

INCLUS Le guide des aires de service

DOUBS ★ JURA ★ HAUTE-SAÔNE ★ TERRITOIRE DE BELFORT
FRANCHE-COMTÉ

Informations touristiques et réservations de séjours
Tourist information and holiday reservations
Touristische Informationen und Unterkunftsreservierung

LES BELLES RENCONTRES DU DOUBS

Doubs Tourisme (CDT)
13, rue de la Préfecture
25031 Besançon Cedex
Tél. 03 81 21 29 99
cdt@doubs.com
www.doubs.travel

doubs.TRAVEL code web 53

DESTINATION 70
Agence Touristique de la Haute-Saône
1, rue Max Devaux
CS 20057 – 70001 Vesoul Cedex
Tél. 03 84 97 10 80
destination70@destination70.com
www.destination70.com

Jura Tourisme (CDT)
8, rue Louis Rousseau
CS 80458
39006 Lons-le-Saunier Cedex
Informations et réservations :
N°Indigo 0 820 39 39 00
0,118 € TTC / Mn
cdt@jura-tourism.com – www.jura-tourism.com

Belfort Tourisme
2bis, rue Clemenceau
90000 Belfort
Tél. 03 84 55 90 90
Fax : 03 84 55 90 70
accueil@belfort-tourisme.com
www.belfort-tourisme.com

Comité régional du tourisme de Franche-Comté
Tél. +33 (0)3 81 250 800
info@franche-comte.org
www.franche-comte.org

rendezvousenfrance.com

Conception graphique : JC. Augé Communication – Mars 2015 – 1ère 000 exemplaires
Crédits photos : Conseil général/CDT du Doubs – Laurent Chevet – Ville de Besançon/JC Stoeri – CVRha – Destination 70 – Yves Gioux – Marc Feygeard – Conseil général de Haute-Saône – OT de Vesoul – CDT Jura – Atelier Binôme – Studio Vision – Jean-Loup Mathieu – Stéphane Godin – Photothèque Maison du Tourisme de Belfort et du Territoire de Belfort

7 itinéraires pour changer d'air(e)

Nous vous invitons à découvrir 7 itinéraires pour changer d'air(e). Faites un tronçon, les circuits ou totalité ou parcourez nos chemins de traverse… A chacun sa façon de découvrir la Franche-Comté en camping-car !

Vallée de la Saône	179 km
Vallée du Doubs	165 km
Vallée de la Loue	78 km
Route gourmande : Vins du Jura/comté/absinthe	74 km
Route des Montagnes du Jura	208 km
Secrets du Jura	199 km
Route des Vosges du Sud	184 km

À découvrir également...

V50 - Chartes de l'Habitat en Haute-Saône, ce parcours d'environ 140 km fait découvrir l'environnement d'hier, d'hors pratiques, d'aujourd'hui et de demain. Guide de 24 pages illustré de cartes et d'images, disponible sur simple demande ou téléchargeable : www.v50.haute-saone.fr

EuroVelo 6 Atlantique → Mer Noire En passant par la Vallée du Doubs en Franche-Comté
Guide de 24 pages illustré de cartes et d'images, disponible sur simple demande ou téléchargeable : www.eurovelo6.com

« la Franche-Comté à vélo »
DOUBS ★ JURA ★ TERRITOIRE DE BELFORT
HAUTE-SAÔNE

GUIDE des aires de camping-cars EN FRANCHE-COMTÉ

★ Camper areas in Franche-Comté
★ Wohnmobil – Rastplätze in der Franche-Comté

La Haute-Saône

1 Baulay (70160)
Aire d'accueil
Camping la tuilerie – 1 grande rue
Tél. 03 84 68 71 03 ou 06 30 16 73 53
Coordonnés GPS : N 47°783333' – E 6°016667'
• **Période d'ouverture :** du 01/04 au 30/10
• **Nombre d'emplacements :** au camping (herbe)
• **Aménagements spécifiques mis à disposition :** sanitaires, espace douche, wi-fi, aire de pique-nique, abri, table d'hôtes
• **Type de borne :** artisanale
• **Services à proximité :**

2 Bucey-Les-Gy (70700)
Aire de service et de stationnement
Route de Vesoul (proximité salle polyvalente)
Tél. 03 84 32 97 61 - www.montsdegy.fr
Coordonnés GPS : N 47°54572' - E 5°86011'
• **Période d'ouverture :** toute l'année
• **Nombre d'emplacements :** 4 (asphalte)
• **Type de borne :** payante avec jetons
• **Services à proximité :**

3 Champagney (70290)
Aire d'accueil
Camping les Ballastières – rue du Paquis
Tél. 03 84 23 11 22
www.campingdesballastieres.com
• **Période d'ouverture :** du 01/04 au 31/10
• **Nombre d'emplacements :** 10 (gravier)
• **Aménagements spécifiques mis à disposition :** sanitaires, espace douches/lave-linge, aire de jeux, aire de pique-nique, piscine, point info
• **Type de borne :** industrielle (Euro Relais) jetons disponibles au camping
• **Services à proximité :**

4 Champlitte (70600)
Aire d'accueil
6 route de Champlitte-la-Ville
Tél. 03 84 67 65 09
Gratuit
• **Période d'ouverture :** toute l'année (sauf pendant les vendanges)
• **Nombre d'emplacements :** 2 / 3 (asphalte)
• **Aménagements spécifiques mis à disposition :** sanitaires, office de tourisme
• **Type de borne :** NC
• **Services à proximité :**

5 Corravillers (70310)
Aire d'accueil
Place de la mairie - Tél. 03 84 49 32 97
www.les1000etangs.com
Coordonnées GPS : N 47°53'39.8' – E 6°37'18.0'
• **Période d'ouverture :** toute l'année
• **Nombre d'emplacements :** 2 (goudron + gravier)
• **Aménagements spécifiques mis à disposition :** sanitaires, aire de pique-nique
• **Type de borne :** industrielle (Campiflux) monnayeur
• **Services à proximité :**

6 Corre (70500)
Aire d'accueil
Le Pré Saônier – La Marina
Tél. 03 84 92 61 61 – www.fluvialoisirs.com
Coordonnées GPS : N 47°5480' – E 5°5951'
• **Période d'ouverture :** toute l'année
• **Nombre d'emplacements :** 32 (gravier)
• **Aménagements spécifiques mis à disposition :** sanitaires, espace douches/lave-linge, wifi, aire de pique-nique, point info
• **Type de borne :** industrielle – payant
• **Services à proximité :**

7 Esmoulieres (70310)
Aire de stationnement
Au centre du village - Tél. 03 84 49 32 97
www.les1000etangs.com
Coordonnées GPS : N 47°51'04.0' E 6°36'57.1'
Gratuit
• **Période d'ouverture :** toute l'année
• **Nombre d'emplacements :** 2 (goudron + gravier)
• **Aménagements spécifiques mis à disposition :** aire de pique-nique
• **Services à proximité :**

8 Faucogney (70310)
Aire d'accueil
Stade municipal – Rue des chars
Tél. 03 84 49 32 97 – www.les1000etangs.com
Coordonnées GPS : N 47°50'14.3' E 6°33'36.7'
• **Période d'ouverture :** toute l'année
• **Nombre d'emplacements :** 6 (goudron + gravier)
• **Aménagements spécifiques mis à disposition :** aire de pique-nique, office de tourisme
• **Type de borne :** industrielle (Campiflux) monnayeur
• **Services à proximité :**

9 Fresne St Mames (70130)
Aire de service et de stationnement
Rue de la fontaine - Tél. 03 84 32 97 61
www.montsdegy.fr
Coordonnées GPS : N 47°42569' – E 5°846701'
• **Période d'ouverture :** toute l'année
• **Nombre d'emplacements :** 4 (asphalte)
• **Type de borne :** payante avec jetons
• **Services à proximité :**

10 Fresse (70270)
Aire d'accueil
Camping ★★ de la Broche - Le Volvet
Tél. 03 84 63 30 73 ou 06 77 65 10 55
www.camping-broche.com
Coordonnées GPS : N 47.7554504' – E 6.6527634'
• **Période d'ouverture :** du 15/04 au 15/10
• **Nombre d'emplacements :** camping
• **Aménagements spécifiques mis à disposition :** sanitaires, étang sur place pour pêche et baignade, promenade avec les ânes, aires de jeux, installation pour handicapé, lave-linge
• **Type de borne :** aire de services « artisanale » (vidange et plein d'eau)
• **Services à proximité :**

11 Genevreuille (70160)
Aire de service
Camping du château Gaillard
Tél. 03 84 74 35 29
www.gitepaysan.com
Coordonnés GPS : N 47°6883733' – E 6°3855602'
• **Période d'ouverture :** toute l'année
• **Nombre d'emplacements :** 3 au camping (stabilisé + tonnelle)
• **Aménagements spécifiques mis à disposition :** visite de la ferme – promenades avec ânes – table paysanne
• **Type de borne :** artisanale – 4€/emplacement + 3€/pers.
• **Services à proximité :**

12 Gray (70100)
Aire de service
Route de la plage
Tél. 03 84 64 90 44 – www.cc-valdegray.fr
Gratuit sauf dans camping
• **Période d'ouverture :** de mi-avril au 15 octobre
• **Nombre d'emplacements :** 2
• **Aménagements spécifiques mis à disposition :** aire de pique-nique, piscine, office de tourisme. Wifi, lave-linge, sèche-linge dans l'enceinte du camping.
• **Type de borne :** industrielle
• **Services à proximité :**

13 Greucourt (70130)
Aire de stationnement
Pizzeria le feu de bois
7 rue des vignes - Tél. 03 84 78 43 56
www.aufeudebois-greucourt.fr
Gratuit
• **Période d'ouverture :** toute l'année
• **Nombre d'emplacements :** 5 (gravier + herbe)
• **Aménagements spécifiques mis à disposition :** sanitaires du restaurant, wifi
• **Services à proximité :**

14 Hurecourt (70210)
Aire d'accueil
Camping la Jonquille – 6 rue des jonquilles
Tél. 03 84 92 94 61 – 06 89 69 82 31
Coordonnés GPS : N 47°900684' – E 6°057386'
• **Nombre d'emplacements :** 25 emplacements dans le camping + 2 emplacements campings-cars de passage.
• **Type de borne :** artisanale - payant
• **Services à proximité :**

15 La Montagne (70310)
Aire de stationnement
Chapelle de Beauregard - Tél. 03 84 49 32 97
www.les1000etangs.com
Coordonnées GPS : N 47°55'32.8' E 6°35'12.8'E
Gratuit
• **Période d'ouverture :** toute l'année
• **Nombre d'emplacements :** 4 (goudron + gravier)
• **Aménagements spécifiques mis à disposition :** aire de pique-nique
• **Services à proximité :**

16 Lure (70200)
Aire de service
Parking Intermarché
ZA de la Saline – Sortie 15 RD 438
Tél. 03 84 30 51 51
pdv05835@mousquetaires.com
Coordonnés GPS : N 47°672587' – E 6°511218'
• **Période d'ouverture :** toute l'année
• **Nombre d'emplacements :** 1 (béton coloré)
• **Aménagements spécifiques mis à disposition :** point infos en cours d'aménagement
• **Type de borne :** industrielle – 2€
• **Services à proximité :**

17 Luxeuil-les-Bains (70300)
Aire d'accueil
Étang de la Poche
Rue Gambetta
Tél. 03 84 40 06 41
Coordonnés GPS : N 47°49017' – E 6°23124'
Cadre agréable - Gratuit
• **Période d'ouverture :** toute l'année
• **Nombre d'emplacements :** 60 - pour un arrêt de courte durée (72h)
• **Aménagements spécifiques mis à disposition :** commerces, office de tourisme, vidange eaux usées et recharge électricité/eau. Stationnement sur parking à proximité.
• **Type de borne :** industrielle (Raclet) – jetons
• **Services à proximité :**

18 Luxeuil-les-Bains (70300)
Aire d'accueil
Camping du Domaine du Châtigny
Camping Qualité Tourisme Franche-Comté
14 rue de Grammont
Tél. 03 84 93 97 97 ou 03 84 40 44 22
mail : camping.lechatigny@chainethermale.fr
Coordonnés GPS : N 47°49236' – 6°22546'
• **Période d'ouverture :** 14/03 au 28/11/2015
• **Aménagements spécifiques mis à disposition (au camping) :** sanitaires, espace douches/lave-linge, borne internet, aire de jeux, aire de pique-nique, office de tourisme
• **Type de borne :** industrielle (Euro Relais) jetons
• **Services à proximité :**

19 Mailley-et-Chazelot (70000)
Aire d'accueil
Rue de Chevaney
Communauté de Communes des Combes
Tél. 03 84 92 72 12
www.cc-descombes.fr
Coordonnés GPS : N 47°783333 – E 6°016667
• **Période d'ouverture :** toute l'année
• **Nombre d'emplacements :** 4 (asphalte)
• **Aménagements spécifiques mis à disposition :** point infos
• **Type de borne :** industrielle – 2€
• **Services à proximité :**

20 Marnay (70150)
Aire d'accueil
Camping Vert Lagon – Route de Besançon
Tél. 03 84 31 73 16
www.camping-vertlagon.com
Coordonnés GPS : N 47°17211' - E 5°46392'
• **Période d'ouverture :** du 01/05 au 30/09
• **Nombre d'emplacements :** camping (tout-venant)
• **Aménagements spécifiques mis à disposition :** sanitaires, espace douches/lave-linge, wifi, aire de jeux, aire de pique-nique, piscine, office de tourisme
• **Type de borne :** industrielle (Raclet) – payant (tarif camping)
• **Services à proximité :**

21 Melisey (70270)
Aire d'accueil
Camping la Bergereine
17 bis rue des Vosges
Tél. 03 84 20 04 62 ou 06 23 36 87 16
campinglabergereine.webnode.fr
Coordonnés GPS : N 47.7550032' – E 6.5868991'
• **Période d'ouverture :** du 1er mars au 15 octobre
• **Nombre d'emplacements :** au camping
• **Aménagements spécifiques mis à disposition :** sanitaires, Wifi, aire de jeux, lave-linge, sèche-linge, épicerie, bar
• **Type de borne :** aire de services « artisanale » (vidange et plein d'eau) - forfait vidange 5 €
• **Services à proximité :**

22 Melisey (70270)
Aire de service artisanale
Camping communal La Pierre
Camping Qualité Tourisme Franche-Comté
Route de Melay – Tél. 03 84 63 23 08
http://melisey.cchvo.org/index.php?IdPage=1238083072
Coordonnées GPS : N 47°46'31''– E 06°34'51''
• **Période d'ouverture :** du 01/05 au 30/09
• **Nombre d'emplacements :** camping + espace tout-venant
• **Aménagements spécifiques mis à disposition :** sanitaires, espace douches/lave-linge, aire de jeux, aire de pique-nique, chalet de loisirs, soirées organisées, chapiteau 72 m², office de tourisme au Village
• **Type de borne :** artisanale, tarif nuitée camping si séjour, sinon 6€ pour camping-car de passage.
• **Services à proximité :**

23 Miellin (70440)
Aire d'accueil
Camping municipal Venay
Mairie de Miellin
Tél. 03 84 63 81 34 ou 03 84 20 45 36
Coordonnés GPS : N 47°8091195' – E 6°7363679'
• **Période d'ouverture :** du 15/04 au 31/10
• **Nombre d'emplacements :** au camping
• **Aménagements spécifiques mis à disposition :** sanitaires, aires de jeux, barbecue
• **Type de borne :** aire de services artisanale (vidange et plein d'eau)
• **Services à proximité :** à 6,5 km

24 Pesmes (70140)
Aire d'accueil
Route de Dole – Tél. 03 84 31 22 27
Coordonnés GPS : N 47°28001' – E 5°56525'
• **Période d'ouverture :** toute l'année
• **Nombre d'emplacements :** 2 (asphalte)
• **Aménagements spécifiques mis à disposition :** sanitaires, aire de pique-nique, office de tourisme
• **Type de borne :** industrielle (Flot Bleu) jetons disponibles au camping
• **Services à proximité :**

25 Port-sur-Saône (70170)
Aire de service
Rue Jean Bogé (derrière l'auberge de jeunesse)
Tél 03 84 78 10 66 - www.cc-terresdesaone.fr
• **Période d'ouverture :** 24h/24, 365 jours/an
• **Type de borne :** bornes à pièces (2€)
• **Services à proximité :**

26 Port-sur-Saône (70170)
Aire d'accueil
Camping - Île de la Maladière
67 rue F. Mitterrand
Tél. 03 84 78 10 66 – www.cc-terresdesaone.fr
Coordonnés GPS : N 47°40541' – E 6°02238'
• **Période d'ouverture :** durant la période d'ouverture du camping, début mai à fin septembre.
• **Nombre d'emplacements :** camping (asphalte)
• **Aménagements spécifiques mis à disposition :** piscine ouverte en juillet et août, office de tourisme
• **Type de borne :** artisanale - jetons disponible près du gardien du camping
• **Services à proximité :**

27 Raddon-et-Chapendu (70280)
Aire d'accueil
Gymnase - Route de Fougerolles
Tél. 03 84 49 32 97 - www.les1000etangs.com
Coordonnées GPS : N 47°50'56.5' E 6°28'27.3'
• **Période d'ouverture :** toute l'année
• **Nombre d'emplacements :** 6
• **Aménagements spécifiques mis à disposition :** aire de pique-nique
• **Type de borne :** industrielle (Campiflux), payant
• **Services à proximité :**

28 St-Bresson (70280)
Aire d'accueil
500 m avant l'entrée du village sur la gauche, en venant de Raddon-et-Chapendu
Tél. 03 84 49 32 97 – www.les1000etangs.com
Coordonnées GPS : N 47°52'12.1' - E 6°30'08.0'
• **Période d'ouverture :** toute l'année
• **Nombre d'emplacements :** 2 (goudron + gravier)
• **Aménagements spécifiques mis à disposition :** aire de pique-nique
• **Type de borne :** industrielle (Campiflux), payant
• **Services à proximité :**

29 St-Loup-sur-Semouse (70800)
Aire d'accueil
rue de l'Abattoir (derrière l'église)
Contact : mairie de St-Loup + Point tourisme au 03 84 49 06 22 (aux horaires mairie)
Retirer les jetons au bar central (2h d'alimentation - 2€) au 03 84 49 01 48
Coordonnés GPS : 47.886104 - 6.270885000000021
• **Période d'ouverture :** toute l'année
• **Nombre d'emplacements :** 1 (asphalte)
• **Aménagements spécifiques mis à disposition :** aire de pique-nique, point tourisme
• **Type de borne :** industrielle (Raclet) – jetons
• **Services à proximité :**

30 Ste-Marie-en-Chanois (70310)
Aire de stationnement
Près de la mairie, direction chapelle St-Colomban, au pied de la montagne
Tél. 03 84 49 32 97 - www.les1000etangs.com
Coordonnées GPS : N 47°50'11.9' E 6°30'43.8'
Gratuit
• **Période d'ouverture :** toute l'année
• **Nombre d'emplacements :** 2 (goudron + gravier)
• **Aménagements spécifiques mis à disposition :** aire de pique-nique
• **Services à proximité :**

31 Saulx (70240)
Aire de service communale
Centre du village derrière l'église
Tél. 03 84 95 80 72
Coordonnés GPS : N 47°6959867 – E 6°2792011
• **Période d'ouverture :** toute l'année
• **Nombre d'emplacements :** 6 (asphalte)
• **Type de borne :** industrielle - 2€ (monnaie)
• **Services à proximité :**

32 Scey-sur-Saône et Saint-Albin (70360)
Aire d'accueil
Port de plaisance
Tél : 03 84 97 72 12 - www.cc-descombes.fr
Coordonnés GPS : N 47.643147' – E 5.978287000000023'
• **Période d'ouverture :** toute l'année
• **Nombre d'emplacements :** 10
• **Aménagements spécifiques mis à disposition :** sanitaires, point infos, aire pique-nique
• **Type de borne :** industrielle - 2€
• **Services à proximité :**

33 Vaivre-et-Montoille (70000)
Aire de stationnement
Avenue des rives-du-lac
A proximité de la base de voile Jean-Marie Savet
Tél : 03 84 97 10 85 - www.ot-vesoul.fr
Coordonnés GPS : N 47.630367'– 6.103835000000004'
• **Période d'ouverture :** toute l'année
• **Nombre d'emplacements :** 5
• **Aménagements spécifiques mis à disposition :** sanitaires
• **Type de borne :** industrielle - 2€
• **Services à proximité :**

34 Vesoul (70000)
Aire de service
Avenue des rives du Lac
Tél. 03 84 76 22 86
www.ot-vesoul.fr
Coordonnées GPS : N 47°374481' - E 6°073699'
• **Période d'ouverture :** toute l'année
• **Nombre d'emplacements :** 30 (asphalte)
• **Aménagements spécifiques mis à disposition :** aire de jeux, piscine, office de tourisme
• **Type de borne :** industrielle (Raclet) – jetons disponibles au camping
• **Services à proximité :**

35 Vesoul (70000)
Aire d'accueil
Carrefour de la Vaugine
Tél. 03 84 76 29 00
Coordonnées GPS : N47°6234719' – E 6°1159043'
• **Période d'ouverture :** toute l'année
• **Nombre d'emplacements :** 2 (asphalte)
• **Aménagements spécifiques mis à disposition :** commerces, office de tourisme
• **Type de borne :** industrielle (Eurorelais)
• **Services à proximité :**

36 Vy-les-Rupt (70120)
Aire de service
9 Grande rue
M. et Mme Arambourg François
Tél. 06 88 33 46 85
www.chezmirette.fr
Coordonnés GPS : N 47.64000546– E 5.89558124
• **Période d'ouverture :** toute l'année
• **Nombre d'emplacements :** 3 (herbe et tout-venant)
• **Type de borne :** artisanale – 7€
• **Services à proximité :**

Ce document présente une sélection de lieux spécifiquement aménagés pour l'accueil de camping-cars

• ***Aire de stationnement :*** *lieu de stationnement où le camping-cariste peut s'arrêter pour une ou plusieurs nuits*
• ***Aire de service :*** *lieu où le camping-cariste peut, suivant les bornes, se ravitailler en eau potable, électricité et se délester de ses eaux usées*
• ***Aire d'accueil :*** *lieu qui rassemble une aire de service et une aire de stationnement*

Commerces – alimentation
Restaurant
Pharmacie
Station-service
Station-service 24h/24
Garage
Laverie automatique

7 itinéraires pour changer d'air(e)
Description au dos

Itinéraire 1 – Vallée du Doubs
Itinéraire 2 – Vallée de la Loue
Itinéraire 3 – Route gourmande : vins du Jura / Comté / absinthe…
Itinéraire 4 – Route des Montagnes du Jura
Itinéraire 5 – Secrets du Jura
Itinéraire 6 – Route des Vosges du Sud
Itinéraire 7 – Vallée de la Saône

Patrimoine Mondial de l'UNESCO
Petites Cités Comtoises de Caractère
Musées des techniques et cultures comtoises
le Chapeau de Gendarme – Sites naturels remarquables
Lac de Vouglans – Sources, rivières, cascades, lacs
Gare TGV
Gare TGV Rhin-Rhône
Aéroport
Les plus beaux Villages de France
Villes thermales
Vignoble
Autoroutes
Routes nationales ou départementales
Voies ferrées
Limites départementales
Frontière

Cartographie réalisée par ACTUAL - Tél. : 03 25 71 20 20
www.actual.tm.fr - Reproduction interdite
Numéro d'autorisation : 447-25/JMP/01-15

Le Territoire de Belfort

1 Anjoutey (90170)
Aire d'accueil
Place du cœur de village
Coordonnées GPS : N 47°7010' – E 6° 9328'
• **Période d'ouverture :** annuelle
• **Aménagement spécifique :** aire de pique-nique
• **Nombres d'emplacements :** 3
• **Type de borne :** industrielle avec jetons (à acheter au commerce multiservices à proximité)
• **Services à proximité :**

2 Beaucourt (90500)
Aire d'accueil
Super U – Rue Alfred Pechin
Renseignements au 03 84 56 59 03
Coordonnés GPS : N 47°4902' – E 6°91942'
• **Nombres d'emplacements :** 1
• **Type de borne :** industrielle avec jetons (à acheter directement à Super U)
• **Aménagements spécifiques mis à disposition :** électricité et vidange des eaux
• **Services à proximité :**

3 Belfort (90000)
Aire d'accueil
Camping International de l'Étang des Forges
4 rue du Général Béthouard
Tél. 03 84 22 54 92
www.camping-belfort.com
Coordonnés GPS : N 47°65323' – E 6°86432'
• **Période d'ouverture :** d'avril à septembre
• **Aménagements spécifiques mis à disposition :** sanitaires, espace douches/lave-linge, wifi, aire de jeux, aire de pique-nique, piscine, point info
• **Nombre d'emplacements :** 1 (herbe)
• **Type de borne :** industrielle – payant (gratuit pour les clients du camping)
• **Services à proximité :**

4 La Chapelle-sous-Rougemont (90360)
Aire d'accueil
Camping de La Seigneurie
Tél. 03 84 23 00 13
Coordonnées GPS : N 47°60170' – E 7°01510'
• **Période d'ouverture :** toute l'année
• **Aménagements spécifiques mis à disposition :** sanitaires, espace douches/lave-linge, aire de jeux, aire de pique-nique, point info, espace sanitaires et douches non accessibles en hiver
• **Nombre d'emplacements :** 17 (gravier)
• **Type de borne :** industrielle – payant
• **Services à proximité :**

5 Lepuix (90200)
Aire d'accueil des sapins au Ballon d'Alsace
Route du Ballon 90200 Lepuix
Tél. 03 84 27 17 97
Altitude et coordonnées GPS : 1138 m / N47°4788' – E 6°5029'
• **Période d'ouverture :** d'avril à novembre
• **Aménagement spécifique :** tables de pique-nique à 100m, point info, sanitaires, salle hors sac
• **Nombres d'emplacements :** 9 (dalle de béton alvéolée)
• **Type de borne :** industrielle payante par CB uniquement
• **Services à proximité :**

6 Montreux-Château (90130)
Aire d'accueil
Aire du Tilleul et de la Bourbeuse
5 rue de la Libération
Tél. 03 84 23 32 31
Coordonnés GPS : N 47°60170 – E 7°00095'
• **Période d'ouverture :** toute l'année
• **Aménagements spécifiques mis à disposition :** sanitaires, aire de jeux, aire de pique-nique, point info, wifi gratuit
• **Nombre d'emplacements :** 7 (asphalte)
• **Type de borne :** industrielle (Flot Bleu) jetons
• **Services à proximité :**

Le Doubs

1 Arc-sous-Cicon (25520)
Aire d'accueil
Camping à la Ferme de la Rasse
Tél. 06 52 62 30 81
Coordonnés GPS : 47°03.497' E 006°24.340'
Services gratuits pour les clients du camping
• **Période d'ouverture :** toute l'année
• **Nombre d'emplacements :** 2
• **Type de borne :** artisanale
• **Services à proximité :**

2 Arc-et-Senans (25610)
Aire d'accueil
Mairie – 28, grande rue – Tél. 03 81 57 42 20
Coordonnés GPS : N 47°03.325' – E 005°78.070'
• **Période d'ouverture :** toute l'année
• **Nombre d'emplacements :** 6
• **Type de borne :** industrielle (Albatros) jetons à la mairie et commerces environnants. Liste sur panneau sur site
• **Services à proximité :**

3 Baume-les-Dames (25110)
Aire d'accueil
Quai du Canal – Tél. 03 81 84 38 89
Coordonnés GPS : N 47°34.047' – E 006°35.748'
• **Période d'ouverture :** toute l'année
• **Nombre d'emplacements :** 32 (asphalte, herbe, gravier) – traitement paysager
• **Aménagements spécifiques mis à disposition :** bancs, point info avec local
• **Type de borne :** industrielle (Gewiss) – régisseur
• **Services à proximité :**

4 Belvoir (25430)
Aire de stationnement
Lieu-dit La Vierge, en direction du château de Belvoir
Tél. 03 81 86 87 62
Coordonnés GPS : N 47°32.138' – E 006°61.092'
Gratuit
• **Période d'ouverture :** toute l'année
• **Nombre d'emplacements :** 3 places (asphalte)
• **Services à proximité :**

5 Besançon – Cité Canot (25000)
Aire d'accueil
Quai Veil Picard
Tél. 03 81 80 92 55 (OT Besançon)
Coordonnés GPS : N 47°23.707 et E 006°01.640'
• **Période d'ouverture :** toute l'année
• **Nombre d'emplacements :** 12 (asphalte) payant
• **Type de borne :** industrielle (Aires Services, gratuite)
• **Services à proximité :**

6 Besançon Champoux (25640)
Aire d'accueil
Station Esso – A36
Tél. 03 81 57 93 43
Coordonnés GPS : N 47°32.898' – E 006°12.552'
Gratuit
• **Période d'ouverture :** 24h/24 – toute l'année
• **Nombre d'emplacements :** aire d'autoroute (asphalte)
• **Aménagements spécifiques mis à disposition :** aire de jeux, tables, bancs
• **Type de borne :** artisanale
• **Services à proximité :**

7 Besançon Marchaux (25640)
Aire d'accueil
Station Total – A36 – Tél. 03 81 57 34 00
Coordonnés GPS : N 47°32.735°' – E 006°12.600'
Gratuit
• **Période d'ouverture :** 24h/24 – toute l'année
• **Nombre d'emplacements :** aire d'autoroute (asphalte, herbe) – traitement paysager
• **Aménagements spécifiques mis à disposition :** tables, bancs, sanistation, douches, retrait argent
• **Type de borne :** artisanale
• **Services à proximité :**

8 Buffard (25440)
Aire de stationnement
Auberge – 1 impasse Abbé Coutteret
Tél. 03 81 57 47 99
Coordonnés GPS : N 47°03.960' – E 005°82.295'
Parking privé (aire ouverte) – gratuit
• **Période d'ouverture :** toute l'année
• **Nombre d'emplacements :** 6 (enrobé)
• **Services à proximité :**

9 Brognard (25600)
Aire d'accueil
Route de Perdux (proximité sortie A36)
25208 Montbéliard cedex
Tél. 03 81 31 88 88
Coordonnés GPS : N 47°31.706' E 006°51.393'
Stationnement gratuit 3 places, services payants
• **Période d'ouverture :** toute l'année
• **Nombre d'emplacements :** 3
• **Type de borne :** industrielle
• **Services à proximité :**

10 Chalezeule (25220)
Aire d'accueil
Camping ★★★ de la Plage – 12 route de Belfort
Tél. 03 81 88 04 26
Coordonnés GPS : N 47°26.538' – E 006°07.073'
• **Période d'ouverture :** du 01/04 au 30/09
• **Nombre d'emplacements :** 113 (herbe) – traitement paysager
• **Aménagements spécifiques mis à disposition :** aire de jeux, tables, bancs, snack en saison
• **Type de borne :** artisanale – régisseur, CB
• **Services à proximité :**

11 Chapelle-des-Bois (25240)
Aire d'accueil
Départ des pistes de ski
Tél. 03 81 69 11 18
Coordonnés GPS : N 46°60.328' – E 006°11.207'
• **Période d'ouverture :** 24h/24 – toute l'année
• **Nombre d'emplacements :** parking public (asphalte)
• **Type de borne :** industrielle (3000 Pro 2) jetons disponibles auprès des commerces locaux
• **Services à proximité :**

12 Charbonnières-les-Sapins (25620)
Aire de stationnement
Parking privé du Dino-Zoo – 1, rue la Préhistoire
Tél. 03 81 59 27 05
Coordonnés GPS : N 47°14.868' – E 006°21.153'
Gratuit
• **Période d'ouverture :** des vacances de février à la fin des vacances de la Toussaint
• **Nombre d'emplacements :** 10 (tout-venant, concassé)
• **Services à proximité :**

13 Cléron (25330)
Aire d'accueil
Le hameau du fromage
Tél. 03.81.62.41.51
Coordonnés GPS : N 47°04.725' E 006°03.263'
Gratuit
• **Période d'ouverture :** toute l'année
• **Type de borne :** artisanale - gratuit
• **Services à proximité :**

14 Clerval (25340)
Aire d'accueil
Camping Les Iles
Route de l'Isle-sur-le-Doubs
Coordonnés GPS : N 47°23.664' - E 006°29.890'
• **Période d'ouverture :** de mars à octobre
• **Nombre d'emplacements :** 8
• **Type de borne :** artisanale, payante
• **Services à proximité :**

15 Cluse-et-Mijoux (La) (25300)
Aire de stationnement
Parking du Château de Joux
Tél. 03 81 39 40 02
Coordonnés GPS : N 46°87.083' – E 006°37.163'
Gratuit
• **Période d'ouverture :** toute l'année
• **Nombre d'emplacements :** 2 (enrobé)
• **Services à proximité :**

16 Consolation-Maisonnettes (25390)
Aire d'accueil
Fondation du val de Consolation
Tél. 03 81 43 67 67
Coordonnés GPS : N 47°15.842' – E 006°60.595'
Stationnement : toute l'année (payant)
Ouverture printemps 2010
• **Nombre d'emplacements :** 5 (macadam)
• **Type de borne :** artisanale eau et électricité paiement à l'accueil
• **Services à proximité :**

17 Crosey-le-Petit (25340)
Aire de stationnement
Rue Begein
Tél. 03 81 86 87 62
Coordonnés GPS : N 47°35.052' – E 006°48.908'
Gratuit
• **Nombre d'emplacements :** 1 (asphalte)
• **Période d'ouverture :** toute l'année
• **Services à proximité :**

18 Dammartin-les-Templiers (25110)
Aire d'accueil
Pate Michel – Domaine des templiers
Tél. 03 81 55 27 50 ou 06 25 45 74 57
Coordonnés GPS : N 47°28.867' – E 6°27.087'
Service gratuit si nuitée
• **Période d'ouverture :** toute l'année
• **Nombre d'emplacements :** 3 (enrobé)
• **Type de borne :** artisanale
• **Services à proximité :**

19 Dampjoux (25190)
Aire de stationnement
Tél. 03 81 96 53 75
Coordonnés GPS : N 47°33.743' – E 006°75.537'
Gratuit
• **Nombre d'emplacements :** 2
• **Période d'ouverture :** toute l'année
• **Services à proximité :**

20 Geneuille (25870)
Aire d'accueil
Camping les Peupliers
18 route des papetiers - 25870 Geneuille
Tél. 06 72 14 72 53
Coordonnés GPS : N 47°19.735' E 005°58.372'
Services gratuits si client camping
• **Période d'ouverture :** 1er avril au 31 octobre
• **Nombre d'emplacements :** parking public (asphalte)
• **Type de borne :** artisanale
• **Services à proximité :**

21 Gilley (25650)
Aire de stationnement
Le tuyé du papy Gaby
2 rue les Coteys - 25650 Gilley
Tél. 03 81 43 33 03
Coordonnés GPS N 47°03.241' E 006°28.923'
Gratuit
• **Période d'ouverture :** toute l'année
• **Nombre d'emplacements :** 6
• **Type de borne :** artisanale
• **Services à proximité :**

22 Hôpitaux-Neufs (Les) (25370)
Aire d'accueil
Camping ★★★ Le Miroir – 17, rue de la Poste
Tél. 03 81 49 10 64 ou 06 88 78 31 60
Coordonnés GPS : N 46°77.432' – E 006°36.850'
• **Période d'ouverture :** toute l'année sauf octobre
• **Type de borne :** industrielle (Euro Relais Raclet) – uniquement pour les clients
• **Services à proximité :**

23 Huanne-Montmartin (25680)
Aire d'accueil
Camping ★★★★ du Bois de Reveuge
Tél. 03 81 84 38 60 ou 03 81 84 12 42
Coordonnés GPS : N 47°44.233' – E 006°34.345'
• **Période d'ouverture :** du 25/04 au 12/09
• **Nombre d'emplacements :** NC (herbe, sable) – traitement paysager
• **Aménagements spécifiques mis à disposition :** aire de jeux, complexe aquatique, plan d'eau
• **Type de borne :** artisanale
• **Services à proximité :**

24 Indevillers (25470)
Aire de stationnement
Tél. 03 81 96 53 75
Gratuit
• **Nombre d'emplacements :** 2
• **Période d'ouverture :** toute l'année
• **Services à proximité :**

25 Laissey (25640)
2 aires de stationnement
Tél. 03 81 63 29 01
Coordonnés GPS : N 47°17.930' E 006°13.312' à l'entrée du village et GPS : N 47°17.895' E 006°13.944' sur le parking du centre du village, près de la gare
Gratuit
• **Période d'ouverture :** toute l'année
• **Nombre d'emplacements :** 2
• **Services à proximité :**

26 Labergement-Ste-Marie (25160)
Aire d'accueil
Rue du Lac - Tél. 03 81 69 32 05
Coordonnés GPS : N 46°77.118' – E 006°27.573'
• **Période d'ouverture :** du 01/05 au 30/09
• **Nombre d'emplacements :** 12 (asphalte)
• **Aménagements spécifiques mis à disposition :** aire de jeux, tables, bancs
• **Type de borne :** industrielle (Euro Relais) monnayeur
• **Services à proximité :**

27 Labergement-Ste-Marie (25160)
Aire d'accueil
Camping ★★★ Le Lac – 10, route du lac
Tél. 03 81 69 31 24
Coordonnés GPS : N 46°77.080' – E 006°27.472'
• **Période d'ouverture :** du 01/05 au 30/09
• **Type de borne :** artisanale – payant (services gratuits pour les clients du camping)
• **Services à proximité :**

28 L'Isle-sur-le-Doubs (25250)
Aire d'accueil
Camping des Lumes
10, rue des Lumes - Tél. 03 81 92 73 05
Coordonnés GPS : N 47°45.317' – E 006°58.445'
• **Période d'ouverture :** du 01/04 au 30/09
• **Nombre d'emplacements :** 76 (herbe)
• **Type de borne :** artisanale – espèce ou chèque à la réception du camping
• **Services à proximité :**

29 Lods (25930)
Aire d'accueil
Camping municipal de Champaloux
33, route de Besançon – Tél. 06 72 54 51 41
Coordonnés GPS : N 47°04.625' – E 006°23.747'
• **Période d'ouverture :** du 01/05 au 15/09
• **Nombre d'emplacements :** 56 (herbe, tout-venant) + 6 à l'extérieur du camping
• **Type de borne :** artisanale – régisseur
• **Services à proximité :**

30 Malbuisson (25160)
Aire d'accueil
Camping ★★★ les Fuvettes – Tél. 03 81 69 31 50
Coordonnés GPS : N 46°79.183' – E 006°29.198'
• **Période d'ouverture :** du 01/04 au 30/09
• **Nombre d'emplacements :** 50 (herbe) – traitement paysager
• **Aménagements spécifiques mis à disposition :** aire de jeux, tables, bancs, bar, alimentation, piscine
• **Type de borne :** artisanale – payant (services gratuits pour les clients du camping)
• **Services à proximité :**

31 Métabief (25370)
Aire d'accueil
Crêt de Lernier et la Perr -Tél. 06 32 70 77 50
Coordonnés GPS : N 46°45.815' E 006°20.733'
Payant
• **Période d'ouverture :** toute l'année
• **Nombre d'emplacements :** 50
• **Type de borne :** flot bleu, payant (CB)
• **Services à proximité :**

32 Moncey (25870)
Aire d'accueil
Camping de La Vallée
Coordonnés GPS : N 47°36187' – E 006°11.453'
• **Aménagements spécifiques mis à disposition :** aire de jeux, tables, bancs
• **Période d'ouverture :** toute l'année
• **Nombre d'emplacements :** 50 (herbe) – traitement paysager
• **Type de borne :** artisanale – régisseur
• **Services à proximité :**

33 Montandon (25190)
Aire de stationnement
Tél. 03 81 96 53 75
Coordonnés GPS : N 47°30.523' – E 006°83.528'
Gratuit
• **Nombre d'emplacements :** 2
• **Période d'ouverture :** toute l'année
• **Services à proximité :**

34 Montbéliard (25200)
Aire d'accueil
Champ de Foire – Tél. 03 81 99 24 31
Coordonnés GPS : N 47°50.693' – E 006°79.145'
• **Période d'ouverture :** toute l'année
• **Nombre d'emplacements :** 4 (asphalte)
• **Type de borne :** industrielle (Euro Relais) jetons dans monnayeur
• **Services à proximité :**

35 Montécheroux (25190)
Aire de stationnement
Tél. 03 81 96 53 75
Coordonnés GPS : N 47° 34.190' – E 006°81.350'
Gratuit
• **Nombre d'emplacements :** 2
• **Période d'ouverture :** toute l'année
• **Services à proximité :**

36 Mouthe (25240)
Aire d'accueil
Caserne de Pompiers – Tél. 03 81 69 11 18
Coordonnés GPS : N 46°71.090' – E 006°19.495'
• **Période d'ouverture :** 24h/24 – toute l'année
• **Nombre d'emplacements :** parking public (asphalte)
• **Aménagements spécifiques mis à disposition :** aire de jeux
• **Type de borne :** industrielle (3000 Pro 2) jetons disponibles à l'Office de Tourisme, Biscuiterie Vuez, Supermarché Atac
• **Services à proximité :**

37 Nancray (25360)
Aire d'accueil
Parking du Musée des Maisons Comtoises
Tél. 03 81 55 29 77 (Musée)
Coordonnés GPS : N 47°23.923' – E 006°18.623'
Gratuit (services payants)
• **Période d'ouverture :** toute l'année
• **Nombre d'emplacements :** 5 (asphalte)
• **Type de borne :** industrielle à jetons
• **Services à proximité :**

38 Nans-sous-Sainte-Anne (25330)
Aire d'accueil
Tél. 03 81 86 64 95
Coordonnés GPS : N 46°58.354' – E 005°59.810'
• **Nombre d'emplacements :** 6
• **Type de borne :** artisanale et payante
• **Services à proximité :**

39 Ornans (25290)
Aire d'accueil
Camping ★★★★ Le Chanet – 9 chemin du Chanet
Tél. 03 81 62 23 44
Coordonnés GPS : N 47°09.988' – E 006°12.773'
• **Période d'ouverture :** du 29/03 au 26/10
• **Nombre d'emplacements :** 7 (béton, graviers) traitement paysager
• **Type de borne :** artisanale – régisseur, CB
• **Services à proximité :**

40 Ornans (25290)
Aire d'accueil
Camping ★★★★ La Roche d'Ully
Allée de la tour de Peilz
Tél. 03 81 57 17 79
Coordonnés GPS : N 47°10.067' – E 006°16.043'
Services payants (accueil du camping)
Gratuits si nuitée
• **Période d'ouverture :** du 01/04 au 30/09
• **Type de borne :** NC
• **Services à proximité :**

41 Ornans (25290)
Aire d'accueil
1 bis rue des Essarts cendrins
Tél. 07 70 72 25 75
Coordonnés GPS : N 47°06.477' E 006°08.773'
Payant
• **Période d'ouverture :** toute l'année
• **Nombre d'emplacements :** 16
• **Type de borne :** industrielle
• **Services à proximité :**

42 Ougney – Douvot (25640)
Aire de stationnement
Tél. 03 81 63 29 01
Coordonnés GPS : N 47°19.287' E 006°16.755'
Gratuit
• **Période d'ouverture :** toute l'année
• **Nombre d'emplacements :** 2
• **Services à proximité :**

43 Pontarlier (25300)
Aire d'accueil
Stop accueil camping-car
Camping ★★★ Le Larmont
rue du Toulombief
Tél. 03 81 46 23 33
Coordonnés GPS : N 46°90.060' – E 006°37.595'
• **Période d'ouverture :** de 8h à 23h – toute l'année
• **Nombre d'emplacements :** 20 (asphalte)
• **Aménagements spécifiques mis à disposition :** aire de jeux
• **Type de borne :** industrielle (Reclef) services payants (monnayeur)
• **Services à proximité :**

44 Pontarlier : les Etraches (25300)
Aire de stationnement
Golf de Pontarlier Lieu dit Grange des pauvres
Tél. 03 81 39 14 44
Coordonnés GPS : N 47°56.107' E 006°24.377'
Gratuit
• **Période d'ouverture :** toute l'année
• **Services à proximité :**

45 Quingey (25440)
Aire d'accueil
Parking d'Intermarché – 9 route de Lyon
Tél. 03 81 63 88 63
Coordonnés GPS : N 47°09.930' – E 005°88.598'
Stationnement gratuit
• **Période d'ouverture :** toute l'année
• **Type de borne :** artisanale services payants (monnayeur)
• **Services à proximité :**

46 Randevillers (25430)
Aire de stationnement
Tél. 03 81 86 87 62
Coordonnés GPS : N 47°18.569' – E 006°31.622'
• **Nombre d'emplacements :** 3
• **Services à proximité :**

47 Renédale (25520)
Aire de stationnement
Tél. 03 81 69 94 63
Coordonnés GPS : N 47°01.110' E 006°16.691'
Gratuit
• **Période d'ouverture :** toute l'année
• **Nombre d'emplacements :** 4
• **Services à proximité :**

48 Saint-Hippolyte (25190)
Aire d'accueil
Parking du Clos Pascal – Tél. 03 81 96 53 75
Coordonnés GPS : N 47°31.877' – E 006°81.445'
Gratuit
• **Période d'ouverture :** toute l'année
• **Nombre d'emplacements :** 10 (asphalte) sur parking public
• **Aménagements spécifiques mis à disposition :** aire de pique-nique, terrain de pétanque
• **Type de borne :** industrielle à jetons
• **Services à proximité :**

49 Saint-Point-Lac (25160)
Aire d'accueil
2 rue du Port – Tél. 03 81 69 62 08
Coordonnés GPS : N 46°81.232' – E 006°30.363'
• **Période d'ouverture :** du 15/03 au 15/11
• **Nombre d'emplacements :** 30 (sable)
• **Aménagements spécifiques mis à disposition :** plage
• **Type de borne :** industrielle (Campotel) régisseur
• **Services à proximité :**

50 Sancey-le-Grand (25430)
Aire de stationnement
RD 31, sortie du village, en direction de Pierrefontaine-les-Varans
Tél. 03 81 86 87 62
Coordonnés GPS : N 47°29.048' – E 006°57.735'
Gratuit
Période d'ouverture : toute l'année
• **Nombre d'emplacements :** 2 (asphalte)
• **Services à proximité :**

51 Sancey-le-Long (25430)
Aire d'accueil
Parking Maximarché
Intersection RD 31/ RD 464
Tél. 03 81 86 87 62
Coordonnés GPS : N 47°30.545' – E 006°59.453'
• **Période d'ouverture :** toute l'année
• **Nombre d'emplacements :** 2 (asphalte) sur parking public
• **Type de borne :** industrielle (Euro Relais) jetons disponibles aux superettes Maximarché à Sancey-le-Long, Coccinelle à Sancey-le-Grand et Café de la Poste à Sancey-le-Grand
• **Services à proximité :**

52 Valoreille (25190)
Aire d'accueil
Camping de Montaigu – Tél. 03 81 93 33 60
Coordonnés GPS : N 47°30.110' – E 006°73.922'
• **Période d'ouverture :** du 01/05 au 30/10
• **Nombre d'emplacements :** 3 (herbe)
• **Aménagements spécifiques mis à disposition :** aire de jeux, tables, bancs
• **Type de borne :** artisanale – payant
• **Services à proximité :**

53 Vaufrey (25190)
Aire de stationnement
Tél. 03 81 96 53 75
Coordonnés GPS : N 47°20.817' – E 006°55.345'
Gratuit
• **Nombre d'emplacements :** 2
• **Services à proximité :**

54 Vellevans (25430)
Aire de stationnement
RD 464, sortie du village direction Besançon
Tél. 03 81 86 87 62
Coordonnés GPS : N 47°31.063' – E 006°49.178'
Gratuit
• **Période d'ouverture :** du 01/05 au 30/10
• **Nombre d'emplacements :** 2 (asphalte)
• **Services à proximité :**

55 Villers-le-Lac (25130)
Aire d'accueil
CNFS Vedettes panoramiques
Tél. 03 81 68 05 34
Coordonnés GPS : N 47°06.050' – E 006°67.143'
Gratuit
• **Période d'ouverture :** toute l'année (possible la nuit jusqu'à 9h00 du matin)
• **Nombre d'emplacements :** 20 (enrobé)
• **Type de borne :** artisanale
• **Services à proximité :**

56 Villers-le-Lac (25130)
Aire d'accueil
Compagnie Droz-Barthelet – les Terres Rouges
Tél. 03 81 68 13 25
Coordonnés GPS : N 47°05.632' – E 006°67.070'
• **Période d'ouverture :** de Pâques à la Toussaint
• **Nombre d'emplacements :** 40 (enrobé et pelouse)
• **Type de borne :** Euro Relais 3000 – payant (à l'accueil)
• **Services à proximité :**

57 Vyt-lès-Belvoir (25430)
Aire de stationnement
Site éolien du Lomont (suivre site éolien depuis le village) – Tél. 03 81 86 87 62
Coordonnés GPS : N 47°35.807' – E 006°62.123'
Gratuit
• **Période d'ouverture :** toute l'année
• **Nombre d'emplacements :** 2 (asphalte)
• **Services à proximité :**

Le Jura

1 Arbois (39600)
Aire d'accueil
Camping les Vignes
5 rue de la piscine - Tél. 03 84 66 14 12
http://alexandrachti.wix.com/camping-les-vignes
Coordonnés GPS : N 46°90359' - E 5°78683'
Gratuit pour les résidents
• **Période d'ouverture :** du 15/03 au 30/10
• **Nombre d'emplacements :** NC (asphalte, gravier)
• **Aménagements spécifiques mis à disposition :** sanitaires chauffés, WC, douches, lave-linge, WIFI, aire de jeux, piscine, point info
• **Type de borne :** Artisanale
• **Services à proximité :**

2 Arinthod (39240)
Aire d'accueil
Rue de la Prélette
Coordonnés GPS : N 45°39654' - E 5°56989'
Gratuit
• **Période d'ouverture :** toute l'année
• **Nombre d'emplacements :** 6 (gravier)
• **Type de borne :** artisanale
• **Services à proximité :**

3 Arsure Arsurette (39250)
Aire de service
Fruitière de la Baroche
Parking de la fruitière de la Baroche
Tél. 03 84 51 14 14
Coordonnés GPS : N 46°72583' – E 6°08690'
• **Aménagements spécifiques mis à disposition :** aire de pique-nique
• **Période d'ouverture :** toute l'année aux heures d'ouverture de la fruitière
• **Nombre d'emplacements :** 6 (asphalte)
• **Type de borne :** artisanale (payant)
• **Services à proximité :**

4 Asnans Beauvoisin (39120)
Aire de service
41 Route de Longwy
Coordonnés GPS : N 46°95699' - E 5°40345
• **Période d'ouverture :** toute l'année
• **Type de borne :** industrielle (payant)
• **Services à proximité :**

5 Baume-les-Messieurs (39210)
Aire d'accueil
Camping municipal non classé de la Toupe
place de la Toupe - Tél. 03 84 44 63 16
Coordonnés GPS : N 46°71218' – E 5°63802'
• **Période d'ouverture :** du 01/04 au 30/09
• **Nombre d'emplacements :** 6 (asphalte)
• **Aménagements spécifiques mis à disposition :** aire de jeux, aire de pique-nique, point info
• **Type de borne :** artisanale (payant)
• **Services à proximité :**

6 Bois d'Amont (39220)
Aire d'accueil
Aire de Bois d'Amont – impasse de l'Églantine
Tél. 03 84 60 90 18
Coordonnés GPS : N 46°53771' – E 6°13934'
• **Période d'ouverture :** toute l'année (sauf période de gel)
• **Nombre d'emplacements :** 6 (asphalte)
• **Aménagements spécifiques mis à disposition :** aire de jeux, aire de pique-nique, point info
• **Type de borne :** industrielle (Euro Relais) jetons disponibles en Mairie et maison de la presse
• **Services à proximité :**

7 Boissia (39130)
Aire d'accueil
Camping la Prairie
21 rue de la Mairie - Tél. 03 84 48 34 39
www.juracamping-laprairie.com
Coordonnés GPS : N 46°59198' – E 5°73178'
• **Période d'ouverture :** du 15/04 au 11/11
• **Nombre d'emplacements :** gravier
• **Aménagements spécifiques mis à disposition :** sanitaires chauffés, WC, douches, lave linge, wifi, aire de jeux, aire de pique-nique, point info
• **Type de borne :** artisanale
• **Services à proximité :**

8 Bonlieu (39130)
Aire d'accueil
Camping de l'Abbaye
2 route du Lac de Bonlieu
Tél. 03 84 25 57 04 - www.camping-abbaye.com
Coordonnés GPS : N 46°59711' - E 5°87284'
Payant 5€
• **Période d'ouverture :** 01/05 au 15/10
• **Nombre d'emplacements :** camping (gravier)
• **Aménagements spécifiques mis à disposition :** sanitaires chauffés, WC public, douches, lave linge, wifi, aire de jeux, point info
• **Type de borne :** industrielle (Flot Bleu)
• **Services à proximité :**

9 Champagne sur Loue (39600)
Aire d'accueil
Camping la Louve
rue du Pavé - Tél. 06 38 18 30 69
camping_champagne.monsite-orange.fr
Coordonnés GPS : N 47°04055' - E 5°81557'
Gratuit
• **Période d'ouverture :** du 01/04 au 30/09
• **Nombre d'emplacements :** 0 (herbe)
• **Aménagements spécifiques mis à disposition :** sanitaires, WC, douches, lave linge, aire de jeux
• **Type de borne :** artisanale
• **Services à proximité :**

10 Champagnole (39300)
Aire d'accueil
Aire de Boyse – rue des Tennis
Coordonnés GPS : N 46°74666' – E 5°89916'
• **Période d'ouverture :** toute l'année
• **Nombre d'emplacements :** 6 (gravier)
• **Aménagements spécifiques mis à disposition :** aire de jeux, aire de pique-nique, piscine, point info
• **Type de borne :** industrielle (Aires Services) Jetons disponibles au camping ou à l'Office de Tourisme
• **Services à proximité :**

11 Chancia (01590)
Aire d'accueil
Camping Cyclamens - La presqu'île
Tél. 04 74 75 82 14 / www.camping-chancia.com
Coordonnés GPS : N 46°34137' - E 5°63073'
Gratuit pour les résidents
• **Période d'ouverture :** du 2/05 au 30/09
• **Nombre d'emplacements :** NC (herbe)
• **Aménagements spécifiques mis à disposition :** sanitaires chauffés, WC, douches, lave-linge, WIFI, aire de jeux, aire de pique-nique, piscine
• **Type de borne :** artisanale
• **Services à proximité :**

12 Chatillon (39130)
Aire d'accueil
Camping Domaine de l'Epinette
15 rue de l'Épinette
Coordonnés GPS : N 46°65270' - E 5°72134'
Tél. 03 84 25 71 44
www.domaine-epinette.com
• **Période d'ouverture :** du 02/06 au 15/09
• **Nombre d'emplacements :** camping (asphalte)
• **Aménagements spécifiques mis à disposition :** douches, lave-linge, Wifi, aire de jeux, aire de pique-nique, piscine, point info
• **Type de borne :** artisanale
• **Services à proximité :**

13 Clairvaux-les-Lacs (39130)
Aire d'accueil
Camping le Fayolan
Chemin de Langard
Tél. 03 84 25 88 52 – www.jura-campings.com
Coordonnés GPS : N 46°56413' - E 5°75626'
Gratuit - stationnement toute l'année
• **Période d'ouverture :** du 06/05 au 04/09
• **Nombre d'emplacements :** camping (gravier)
• **Aménagements spécifiques mis à disposition :** douches, lave-linge, wifi, aire de jeux, aire de pique-nique, point info
• **Type de borne :** artisanale
• **Services à proximité :**

14 Clairvaux-les-Lacs (39130)
Aire d'accueil
Route de Lons le Saunier
Coordonnés GPS : N 46°58116' – E 5°74742'
Gratuit
• **Période d'ouverture :** d'avril à octobre stationnement toute l'année
• **Nombre d'emplacements :** 6 (gravier)
• **Aménagements spécifiques mis à disposition :** point info
• **Type de borne :** industrielle (Flot Bleu)
• **Services à proximité :**

15 Clairvaux-les-Lacs (39130)
Aire de stationnement
Coordonnés GPS : N 46°57553' - E 5°74058'
Gratuit
• **Période d'ouverture :** toute l'année
• **Nombre d'emplacements :** 6 (gravier)
• **Aménagements spécifiques mis à disposition :** aire de jeux, aire de pique-nique, point info
• **Services à proximité :**

16 Conliège (39570)
Aire d'accueil
Rue du Saugeois
Coordonnés GPS : N 46°65270 – E 5°59981'
Gratuit
• **Période d'ouverture :** toute l'année
• **Nombre d'emplacements :** 6 (asphalte)
• **Aménagements spécifiques mis à disposition :** sanitaires chauffés, WC, aire de jeux, aire de pique-nique
• **Type de borne :** industrielle (Flot Bleu)
• **Services à proximité :**

17 Cousance (39190)
Aire d'accueil
Grande rue
Coordonnés GPS : N 46°52943' – E 5°39128'
Gratuit
• **Période d'ouverture :** printemps, été, automne
• **Nombre d'emplacements :** 4 (asphalte)
• **Aménagements spécifiques mis à disposition :** sanitaires chauffés, WC
• **Type de borne :** artisanale
• **Services à proximité :**

18 Dole (39100)
Aire d'accueil
Camping du Pasquier
18 chemin Victor et Georges Thévenot
Tél. 03 84 72 02 61
www.camping-le-pasquier.com
Coordonnés GPS : N 47°08926' – E 5°50248'
Gratuit
(payant 5€ pour camping-car de passage)
• **Période d'ouverture :** du 15/03 au 25/10
• **Nombre d'emplacements :** camping (graviers)
• **Aménagements spécifiques mis à disposition :** sanitaires chauffés, WC, douches, lave-linge, wifi, aire de jeux, aire de pique-nique, piscine, point info
• **Type de borne :** artisanale
• **Services à proximité :**

19 Dole (39100)
Aire de stationnement
Avenue de Lahr
Coordonnés GPS : N 47°09000' - E 5°49680'
Gratuit
• **Période d'ouverture :** toute l'année hors grandes manifestations
• **Aménagements spécifiques mis à disposition :** point info
• **Nombre d'emplacements :** 6 (gravier)
• **Services à proximité :**

20 Dole (39100)
Aire de service
Aquaparc Isis - Allée des Prés Buffard
Coordonnés GPS : N 47°07341' - E 5°48665'
Gratuit
• **Période d'ouverture :** toute l'année
• **Aménagements spécifiques mis à disposition :** point info
• **Type de borne :** industrielle (Euro Relais)
• **Services à proximité :**

21 Doucier (39130)
Aire d'accueil
Camping les Mérilles - Rue des 3 Lacs
Tél. 03 84 25 73 06 – www.campingjura.com
Coordonnés GPS : N 46°65169' – E 5°77465'
• **Période d'ouverture :** du 01/04 au 30/09
• **Nombre d'emplacements :** camping (gravier)
• **Aménagements spécifiques mis à disposition :** aire de jeux, aire de pique-nique, piscine, point info
• **Type de borne :** artisanale (payant 5 €)
• **Services à proximité :**

22 Doucier (39130)
Aire de service
Lac de Chalain - Domaine de Chalain
Tél. 03 84 25 78 78 – www.chalain.com
Coordonnés GPS : N 46°66431' – E 5°81241'
• **Période d'ouverture :** du 29/04 au 20/09
• **Nombre d'emplacements :** camping (aphalte)
• **Aménagements spécifiques mis à disposition :** sanitaires chauffés, WC, aire de jeux, aire de pique-nique, point info
• **Type de borne :** artisanale (payant)
• **Services à proximité :**

23 Ecrille (39270)
Aire d'accueil
Camping de la Faz - 4 lieu-dit pont de Vaux
Tél. 03 84 25 40 27
www.jura-camping-lafaz.com
Coordonnés GPS : N 46°65169' – E 5°62058'
• **Période d'ouverture :** du 01/05 au 30/09
• **Nombre d'emplacements :** camping (gravier)
• **Aménagements spécifiques mis à disposition :** sanitaires chauffés, WC publics, douches, lave-linge, wifi, aire de jeux, aire de pique-nique, piscine, point info
• **Type de borne :** artisanale
• **Services à proximité :**

24 Foncine le Haut (39460)
Aire d'accueil
Camping du val de Saine
Route de Saint-Claude
Tél. 03 84 51 93 11
www.camping-haut-jura.com
Coordonnés GPS : N 46°65587' – E 6°065444'
• **Période d'ouverture :** 15/06 au 15/09 avec possibilité à partir du 01/05
• **Nombre d'emplacements :** 20 (camping aphalte)
• **Aménagements spécifiques mis à disposition :** sanitaires chauffés, WC publics, douches et lave-linge (pour résidents), aire de jeux, aire de pique-nique, point info
• **Type de borne :** industrielle (Aires services) payant (3.5€)
• **Services à proximité :**

25 Jeurre (39360)
Aire d'accueil
Rue Principale - Tél. 03 84 42 42 63
Coordonnés GPS : N 46°36574' – E 5°70615'
• **Période d'ouverture :** d'avril à octobre
• **Nombre d'emplacements :** 6 (herbe – gravier)
• **Aménagements spécifiques mis à disposition :** aire de pique-nique
• **Type de borne :** artisanale - payant (de 5 à 7 €)
• **Services à proximité :**

26 La Pesse (39370)
Aire d'accueil
Parking derrière le centre commercial
Tél. (Mairie) : 03 84 42 70 83
Coordonnés GPS : N 46°28400' – E 5°84764'
• **Période d'ouverture :** toute l'année
• **Nombre d'emplacements :** 6 (gravier)
• **Aménagements spécifiques mis à disposition :** point info (Tél. 03 84 42 72 85)
• **Type de borne :** industrielle (Flot Bleu) jetons disponibles en Point info et boulangerie
• **Services à proximité :**

27 La Tour du Meix (39270)
Aire de service
Camping le Surchauffant - Pont de la Pyle
Tél. 03 84 25 41 08
www.camping-surchauffant.fr
Coordonnés GPS : N 46°52080' – E 5°67102'
• **Période d'ouverture :** du 22/04 au 19/09
• **Aménagements spécifiques mis à disposition :** aire de pique-nique
• **Type de borne :** artisanale (payant)
• **Services à proximité :**

28 Lamoura (39310)
Aire de service
Route de Prémanon
Coordonnés GPS : N 46°39820' – E 5°98298'
Gratuit
• **Période d'ouverture :** toute l'année sauf période de gel
• **Type de borne :** industrielle (Euro Relais)
• **Services à proximité :**

29 Lamoura (39310)
Aire de stationnement
Parking de la Serra
Coordonnés GPS : N 46°41249 - E 5°99568'
Gratuit
• **Nombre d'emplacement :** 6 (asphalte)
• **Services à proximité :**

30 Les Moussières (39130)
Aire d'accueil
En face de la fromagerie
Coordonnés GPS : N 46°32111' – E 5°89778'
• **Période d'ouverture :** toute l'année
• **Nombre d'emplacements :** NC (asphalte)
• **Aménagements spécifiques mis à disposition :** point info
• **Type de borne :** industrielle (Flot Bleu) jetons disponibles en point info et fromagerie
• **Services à proximité :**

31 Les Rousses (39220)
Aire d'accueil
Parking du Stade – Route de Bois d'Amont
Coordonnés GPS : N 46°48779' – E 6°06690'
• **Aménagements spécifiques mis à disposition :** point info
• **Période d'ouverture :** avril à octobre
• **Nombre d'emplacements :** 6 (asphalte)
• **Type de borne :** industrielle (Aires Services) – Payant 3,60 €
• **Services à proximité :**

32 Les Rousses (39220)
Aire d'accueil
Parking du Balancier - route de la Faucille
Coordonnés GPS : N 46°44748' – E 6°07756'
Payant
• **Période d'ouverture :** toute l'année (sauf dimanche hors saison)
• **Nombre d'emplacements :** 6 (asphalte)
• **Aménagements spécifiques mis à disposition :** sanitaires chauffés, WC, aire de jeux, aire de pique-nique, point info
• **Type de borne :** industrielle (Flot Bleu)
• **Services à proximité :**

33 Lons le Saunier (39000)
Aire d'accueil
Camping la Marjorie - Bd de l'Europe
Tél. 03 84 24 26 94
www.camping-marjorie.com
Coordonnés GPS : N 46°68473' – E 5°56867'
Aire surveillée – gratuit
(payant 4€ pour camping-car de passage)
• **Période d'ouverture :** du 01/04 au 15/10
• **Nombre d'emplacements :** camping (asphalte)
• **Aménagements spécifiques mis à disposition :** sanitaires chauffés, WC, douches, lave-linge, wifi, aire de jeux, aire de pique-nique, point info
• **Type de borne :** artisanale
• **Services à proximité :**

34 Maisod (39260)
Aire de service
Aire de la Mercantine – port de la Mercantine
Tél. 03 84 42 03 32
www.ports-vouglans.com
Coordonnés GPS : N 46°46500' – E 5°68864'
• **Période d'ouverture :** du 24/04 au 13/09
• **Nombre d'emplacements :** 20 (asphalte)
• **Type de borne :** artisanale (payant) de 6 à 8 €
• **Services à proximité :**

35 Marigny (39130)
Aire d'accueil
Camping Kawan La Pergola
Lac de Chalain
Tél. 03 84 25 70 03
www.lapergola.com
Coordonnés GPS : N 46°67830' – E 5°78013'
Gratuit pour les résidents
• **Période d'ouverture :** de mai à sept.
• **Nombre d'emplacements :** NC (camping herbe et gravier)
• **Aménagements spécifiques mis à disposition :** sanitaires chauffés, wc, douches, lave-linge, wifi, aire de jeux, aire de pique-nique, piscine, point Info
• **Type de borne :** artisanale
• **Services à proximité :**

36 Mesnay (39600)
Aire d'accueil
Aire de la Cartonnerie
1 rue Vermot
Coordonnés GPS : N 46°89790' – E 5°80020'
• **Période d'ouverture :** toute l'année
• **Type de borne :** industrielle aire service (payant 2€, CB)
• **Nombre d'emplacements :** 6 (gravier - arboré)
• **Services à proximité :**

37 Monnet la Ville (39300)
Aire d'accueil
Camping Sous Doriat
34 rue Marcel Hugon
Tél. 03 84 51 21 43
www.camping-sous-doriat.com
Coordonnés GPS : N 46°72130' – E 5°79904'
Gratuit pour les résidents
• **Période d'ouverture :** du 01/05 au 30/09
• **Nombre d'emplacements :** NS (camping - herbe)
• **Aménagements spécifiques mis à disposition :** sanitaires chauffés, wc, douches, lave-linge, wifi, aire de jeux, point info
• **Type de borne :** industriel (Flot Bleu)
• **Services à proximité :**

38 Montbarrey (39380)
Aire d'accueil
Flower Camping les 3 ours
28 rue du Pont
Tél. 03 84 81 50 45
www.camping-les3ours-jura.com
Coordonnés GPS : N 47°01233' – E 5°63088'
Gratuit pour les résidents
• **Période d'ouverture :** du 01/04 au 30/09
• **Nombre d'emplacements :** NC (herbe)
• **Aménagements spécifiques mis à disposition :** sanitaires chauffés, WC, douches, lave-linge wifi, aire de jeux, aire de pique-nique, piscine, point info
• **Type de borne :** artisanale
• **Services à proximité :**

39 Montigny-sur-l'Ain (39300)
Aire d'accueil
Camping du Gît - 7 Chemin du Gît
Tél. 03 84 51 21 17
www.campingdugit.com
Coordonnés GPS : N 46°71227'- E 5°79782'
Gratuit pour les résidents, payant 3€
• **Période d'ouverture :** du 01/06 au 31/08
• **Nombre d'emplacements :** NC (asphalte)
• **Aménagements spécifiques mis à disposition :** sanitaires chauffés, WC, douches, lave-linge, WIFI, aire de jeux, aire de pique-nique
• **Type de borne :** artisanale
• **Services à proximité :**

40 Nozeroy (39250)
Aire de stationnement
Parc du Château
Coordonnés GPS : N 46°77249' – E 6°35165'
Payant 6€
• **Période d'ouverture :** de mai à octobre
• **Nombre d'emplacements :** 6 (herbe)
• **Aménagements spécifiques mis à disposition :** aire de jeux, aire de pique-nique, point info
• **Services à proximité :**

41 Orgelet (39270)
Aire d'accueil
Rue du Faubourg de l'Orme
Coordonnés GPS : N 46°52250' – E 5°60805'
Gratuit
• **Période d'ouverture :** toute l'année
• **Nombre d'emplacements :** 6 (asphalte)
• **Aménagements spécifiques mis à disposition :** sanitaires chauffés, WC, aire de pique-nique, point info
• **Type de borne :** artisanale
• **Services à proximité :**

42 Ounans (39380)
Aire d'accueil
Camping de la Plage Blanche
3 rue de la plage blanche
Tél. 03 84 37 69 63
www.la-plage-blanche.com
Coordonnés GPS : N 46°98000' – E 5°67000'
Gratuit pour les résidents
• **Période d'ouverture :** du 15/03 au 25/10
• **Nombre d'emplacements :** camping (gravier)
• **Type de borne :** artisanale
• **Services à proximité :**

43 Ounans (39380)
Aire d'accueil
Camping du Val d'Amour – 1 rue du val d'Amour
Tél. 03 84 37 61 89 – www.levaldamour.com
Coordonnés GPS : N 46°99338' – E 5°67101'
• **Période d'ouverture :** du 01/04 au 30/09
• **Nombre d'emplacements :** 10 (asphalte)
• **Aménagements spécifiques mis à disposition :** WC, douches, lave-linge, wifi, aire de jeux, aire de pique-nique, piscine, point info
• **Type de borne :** artisanale – payant (gratuit pour les résidents)
• **Services à proximité :**

44 Parcey (39100)
Aire d'accueil
Camping les Bords de Loue – chemin du Camping
Tél. 03 84 71 03 82 – www.jura-camping.fr
Coordonnés GPS : N 47°01753' – E 5°48222'
• **Période d'ouverture :** du 27/04 au 08/09
• **Nombre d'emplacements :** camping (gravier)
• **Aménagements spécifiques mis à disposition :** WC, douches, lave-linge, wifi, aire de jeux, piscine, point info
• **Type de borne :** artisanale payant (gratuit pour les résidents)
• **Services à proximité :**

45 Patornay (39130)
Aire d'accueil
Camping du Moulin
Chemin du Camping
Tél. 03 84 48 31 21
www.camping-moulin.com
Coordonnés GPS : N 46°58000' – E 5°70000'
• **Période d'ouverture :** du 31/04 au 12/09
• **Nombre d'emplacements :** camping (gravier)
• **Aménagements spécifiques mis à disposition :** sanitaires, WC, douches, lave-linge, wifi, aire de jeux, aire de pique-nique, piscine, point info
• **Type de borne :** artisanale
• **Services à proximité :**

46 Pleure (39120)
Aire de stationnement
39 rue du Centre
Coordonnés GPS : N 46°91599' - E 5°56045'
Gratuit
• **Période d'ouverture :** toute l'année
• **Nombre d'emplacements :** 6
• **Services à proximité :**

47 Poligny (39800)
Aire de service
Route de Lons le Saunier
Coordonnés GPS : N 46°83434' – E 5°69828'
Gratuit
• **Aménagements spécifiques mis à disposition :** point info
• **Type de borne :** artisanale
• **Services à proximité :**

48 Pont-du-Navoy (39300)
Aire d'accueil
Camping du Navoy
3 route du vieux pont
Tél. 03 84 51 21 06
Coordonnés GPS : N 46°72306' – E 5°77778'
• **Période d'ouverture :** du 01/04 au 15/10
• **Nombre d'emplacements :** camping (herbe)
• **Aménagements spécifiques mis à disposition :** sanitaires chauffés, WC publics, douches, lave-linge, aire de jeux
• **Type de borne :** artisanale payant – régisseur
• **Services à proximité :**

49 Port Lesney (39600)
Aire d'accueil
Camping les Radeliers - Rue Edgar Faure
Tél. 03 84 73 81 44
www.camping-les-radeliers.com
Coordonnés GPS : N 47°00268' - E 5°82485'
• **Nombre d'emplacements :** NC (asphalte, gravier)
• **Aménagements spécifiques mis à disposition :** sanitaires chauffés, WC, aire de jeux
• **Type de borne :** industrielle (Euro Relais
• **Services à proximité :**

50 Salins-les-Bains (39110)
Aire d'accueil
Place Aubarède
Coordonnés GPS : N 46°93254' – E 5°87899'
Gratuit
• **Aménagements spécifiques mis à disposition :** point info
• **Période d'ouverture :** toute l'année
• **Nombre d'emplacements :** 6 (asphalte)
• **Type de borne :** industrielle (DDRD Urbaflux)
• **Services à proximité :**

51 St-Claude (39200)
Aire de service
Avenue de la Libération
Coordonnés GPS : N 46°38049' – E 5°85209'
Gratuit
• **Période d'ouverture :** toute l'année hors période de gel
• **Nombre d'emplacements :** 3 (asphalte)
• **Aménagements spécifiques mis à disposition :** point info
• **Type de borne :** industrielle (Euro Relais)
• **Services à proximité :**

52 St Laurent-en-Grandvaux (39150)
Aire d'accueil
Camping du Champ de Mars – 8 rue du Camping
Tél. 03 84 60 19 30
http://camping-saint-laurent-jura.fr
Coordonnés GPS : N 46°57616' – E 5°96294'
• **Période d'ouverture :** du 16/12 au 30/09
• **Nombre d'emplacements :** NC (asphalte)
• **Aménagements spécifiques mis à disposition :** WC, sanitaires douches, lave-linge, wifi, aire de jeux, aire de pique-nique, point info
• **Type de borne :** artisanale (payant)
• **Services à proximité :**

53 Thoirette (39240)
Aire d'accueil
Grande rue
Coordonnés GPS : N 46°26924' – E 5°53529'
Gratuit
• **Période d'ouverture :** toute l'année
• **Nombre d'emplacements :** 4 (gravier)
• **Type de borne :** artisanale
• **Services à proximité :**