

Principales communes traversées et services

Département	Localité	Distance km	Cumul km	Étape km	Services
Haut-Rhin (68)	Bellemagny (fin du chemin alsacien)				○
Territoire de Belfort (90)	Angeot	4,6	4,6		
	Lagrange	3,7	8,3		○
	Phaffans	4,8	13,1		
	Belfort	7,5	20,6	20,6	○ ■ ▼
	Essert	4,8	25,4		○ ■
	Buc ★	4,0	29,4		
Haute Saône (70)	Héricourt	7,3	36,7	16,1	○ ■ ▼
	Couthenans	3,5	40,2		
	Champey	4,5	44,7		
	Chavanne	5,3	50,0		○
	Villers-sur-Saulnot	1,5	51,5		○
	Saulnot	3,7	55,2		■
	Malval	2,2	57,4		
	Granges-le-bourg	2,1	59,5		○
	Secenans	1,7	61,2	24,5	○
	Villargent	9,0	70,2		
	Villers-la-Ville	3,2	73,4		
	Villersexel	2,3	75,7	14,5	○ ■
	Moimay	3,3	79,0		○
	Marast	2,2	81,2		
	Valleriois-le-Bois	8,4	89,6		
	Dampierre-sur-Linotte	7,2	96,8		○ ■
	Vy-lès-Filain	2,8	99,6		○
	Filain	1,4	101,0	25,3	○
	Autoisoin	5,1	106,1		
	Quenoche	4,4	110,5		○
Fondremand	7,3	117,8			
Maizières	2,5	120,3	19,3	○	
Recologne-lès-Rioz	4,3	124,6		○	
Grachaux	8,8	133,4			
Bucey-lès-Gy	7,2	140,6		○ ■	
Gy	3,3	143,9	23,6	○ ■	
Vers le Puy-en-Velay					
	Autoreille	5,3	149,2		
Jura (39)	Marnay	11,4	160,6	16,7	○ ■
	Chenevrey	2,7	163,3		
	Banne	3,6	166,9		○
	Pagney	2,7	169,6		■
	Abbaye d'Acey	4,7	174,3	13,7	○
	Thervay	3,5	177,8		○
	Brans	5,0	182,8		○
	Offlanges	5,2	188,0		○
	Moissey	2,5	190,5		■
	Grésidans	6,2	196,7		
Jouhe	Jouhe	4,0	200,7	26,4	○
	Mont-Roland ★	2,6	203,7		○
	Sampans	1,7	205,0		○ ■
	Saint-Seine-en-Bâche	7,8	212,8		
Côte d'Or (21)	Saint-Symphorien-sur-Saône	7,4	220,2		
	Saint-Jean-de-Losne	3,0	223,2	22,5	○ ■ ▼
	Vers Vézelay				
Haute Saône (70)	Gy		143,9		○ ■
	Choye	5,5	149,4		○ ■
	Velesme	6,0	155,4		
	Ancier	7,9	163,3		
	Gray	3,7	167,0	23,1	○ ■
	Arc-lès-Gray	1,5	168,5		○ ■
	Nantilly	6,2	174,7		○
Autrey-lès-Gray	5,2	179,9		■	
Côte d'Or (21)	Château de Rosières	7,9	187,8	20,8	○

★ Après Buc, un autre itinéraire balisé rejoint Couthenans sans passer par Héricourt.
 ★ Au sommet du Mont-Roland, un itinéraire balisé rejoint Saint-Jean-de-Losne en passant par Dole.
 Voir les guides publiés par l'AF-ccc pour les bretelles Bâle → Héricourt et Besançon → Marnay.

Légende services : ○ hébergement ■ ravitaillement ▼ gare
 En gras : étapes indicatives, à chacun d'organiser sa marche

Association Franc-Comtoise du Chemin de Compostelle

L'association a pour but de promouvoir les chemins de Compostelle. Elle se reconnaît dans les valeurs attribuées par le Conseil de l'Europe en 1987 aux Itinéraires culturels européens : tolérance, hospitalité et solidarité. L'AF-ccc adhère aux objectifs de la Fédération Française des Associations des Chemins de Compostelle (FFACC) qui sont d'inscrire les chemins dans notre époque en leur conservant leur âme et leur authenticité.



Objectifs de l'AF-ccc

- Faciliter la préparation et le bon déroulement du voyage sur les chemins de Saint-Jacques de Compostelle en France et à l'étranger
- Amener le pèlerin, le marcheur, à découvrir des chemins vivants de rencontres, porteurs d'espoir, et, au travers du chemin de Compostelle en Franche-Comté, à apprécier le patrimoine régional
- Entretien des liens avec les associations jacquaires et les partenaires poursuivant les mêmes objectifs.

Un itinéraire balisé, des hébergements et des services en nombre suffisant sont les conditions essentielles permettant de cheminer sereinement. Les bénévoles de l'AF-ccc et leurs partenaires : accueillants professionnels et familiaux, communes, communautés de communes, conseils départementaux, Fédération française de randonnée s'y emploient activement.

Siège social et adresse courrier :

Af-ccc • 11 rue Degombert • 90000 Belfort
 Site internet : www.af-ccc.fr

Réunions mensuelles ouvertes à tous :

Besançon (25) : 1^{er} mercredi du mois à 19h00 • Salle Martin Luther King (au fond du parking derrière l'église Saint-Louis)

Héricourt (70) • Belfort (90) • Montbéliard (25) :

2^{ème} mercredi du mois à 18h30 • Maison Saint-Denis - 11, Grande Rue • Belfort

Dole (39)

3^{ème} jeudi du mois à 18h • Bâtiment 'La Providence', Salle Sainte-Claire
 Sanctuaire du Mont-Roland

Vérifiez sur le site www.af-ccc.fr les horaires des permanences



Le **Guide du Chemin de Compostelle en Franche-Comté et en Bourgogne** et le **Guide pratique** sont disponibles lors des permanences et sur commande sur le site internet : www.af-ccc.fr

Quelques chiffres du chemin traversant la Franche-Comté

De Angeot vers	Vers le Puy	Vers Vézelay
Longueur en Franche-Comté	223 km	188 km
Dénivelé positif	3 639 m	3 053 m
Nombre d'étapes	11	9
D'Angeot à Vézelay		340 km
D'Angeot au Puy-en-Velay	600 km	
De Marnay à Santiago	2 000 km	

Edition Mars 2022

2022

Le chemin de Compostelle en Franche-Comté







- Le chemin de Compostelle en Franche-Comté constitue le chaînon reliant le chemin d'Alsace à celui de Cluny menant au Puy-en-Velay. Il est balisé coquille européenne sur fond blanc
- La bretelle au départ de Gy permettant de rejoindre la voie de Vézelay, ainsi que les bretelles arrivant de Bâle et de Besançon sont balisées coquille européenne sur fond jaune.

Retrouvez-nous sur le site de l'AF-ccc

Le balisage prime dans tous les cas sur les descriptions des guides. Le parcours est parfois routier. La prudence s'impose.

Guides

Cette plaquette donne un premier aperçu du chemin de Compostelle en Franche-Comté. Afin de le parcourir dans de bonnes conditions, le Guide "Le chemin de Saint-Jacques de Compostelle en Franche-Comté et en Bourgogne" et son complément, le "Guide pratique Chemin de Compostelle en Franche-Comté", donnent tous les renseignements nécessaires : tracé, chemin, descriptif, possibilités d'hébergement, curiosités. Ils sont disponibles sur le site de l'Association Franc-Comtoise du Chemin de Compostelle (Af-ccc). Rejoignez-nous sur notre site : www.af-ccc.fr

-  Étape proposée
-  Hébergement possible
-  Tous commerces
-  Ravitaillement
-  Chemin principal
-  Bretelles

Informations pèlerin

Des membres de l'AF-ccc peuvent vous renseigner sur le chemin, les hébergements professionnels et jacquaires, la credencial ...
Danielle : 06 42 41 39 85 • Nicole : 06 79 94 80 90
René : 03 84 21 71 88 et 06 41 85 05 24
Jacques : 03 84 31 79 63 et 06 84 01 89 78



2 Belfort → Héricourt : 16 km
• Héricourt : tous services et commerces, distributeur bancaire, médecin, pharmacie, gare

1 Bellemagny → Belfort : 21 km
• Belfort : Office du tourisme 03 84 55 90 90 - tous services et commerces, gare, distributeur bancaire, pharmacie, médecin.

4 Secenans → Villersexel : 15 km
• Villersexel : Office du tourisme : 03 84 20 59 59 - tous services et commerces, distributeur bancaire, pharmacie, médecin...

6 Filain → Maizières : 19 km

7 Maizières → Gy : 24 km
• Bucey-lès-Gy : commerces.
• Gy : Office du tourisme : 03 84 32 93 93 - tous commerces, distributeur bancaire, médecin, pharmacie.

9a Gray → Château de Rosières : 21 km
vers Vézelay

8a Gy → Gray : 23 km
vers Vézelay
• Choye : commerce.
• Gray : Office du tourisme : 03 84 65 18 15 - tous services et commerces, distributeur bancaire, médecin, pharmacie.

3 Héricourt → Secenans : 24 km

5 Villersexel → Filain : 25 km
• Dampierre-sur-Linotte : commerces.

8 Gy → Marnay : 17 km
Info pèlerin : Jacques : 03 84 31 79 63 et 06 84 01 89 78
• Marnay : Office du tourisme 03 84 31 90 91 - tous services et commerces, distributeur bancaire, médecin, pharmacie.

10 Abbaye d'Acey → Jouhe : 26 km
• Moissey : commerces.
• hors chemin à 5 km, Dole (bus depuis Sampans) : tous services et commerces, distributeur bancaire, gare, médecin, pharmacie.

9 Marnay → Abbaye d'Acey : 14 km
• Pagney : commerces, médecin, pharmacie.

depuis Besançon
Besançon → Marnay : 23 km
• Besançon : Office du tourisme : 03 81 80 92 55 - tous services et commerces, distributeur bancaire, médecin, pharmacie, gare.
Départ : Centre de soins des Tilleroyes au terminus ligne bus 10. Depuis la gare Viotte : ligne 22 (direction Avanne), descendre à l'arrêt "David", puis prendre la ligne 10 jusqu'au terminus.
• Marnay : voir étape 8.

depuis Bâle
Bâle → Oltingue : 21 km
Oltingue → Réchésy : 27 km
• Ferrette : OT : 03 89 08 23 88 tous services et commerces, distributeur bancaire, médecin, pharmacie.

Réchésy → Fesches-le-Châtel : 19 km
• Delle : tous services et commerces, distributeur bancaire, médecin, pharmacie.
Office de tourisme : 03 84 36 03 06
• Fesches-le-Châtel : commerces, distributeur bancaire, médecin, pharmacie.

Fesches-le-Châtel → Héricourt : 19 km
• Châtenois-les-Forges : commerces, distributeur bancaire, médecin.
• Héricourt : voir étape 2.

Chemin suisse de Delémont à Réchésy
créé par l'Amicale Jurassienne du Chemin de Compostelle

← vers Cluny et Le Puy en Velay

11 Jouhe → St Jean de Losne : 23 km
• Sampans : commerce.
• Saint-Jean-de-Losne : Office du tourisme : 03 80 37 15 70 - tous services et commerces, distributeur bancaire, médecin, pharmacie, gare

