







Informations pèlerin

Des membres de l'AF-ccc peuvent vous renseigner sur le chemin, les hébergements professionnels et jacquaires, la credential... :

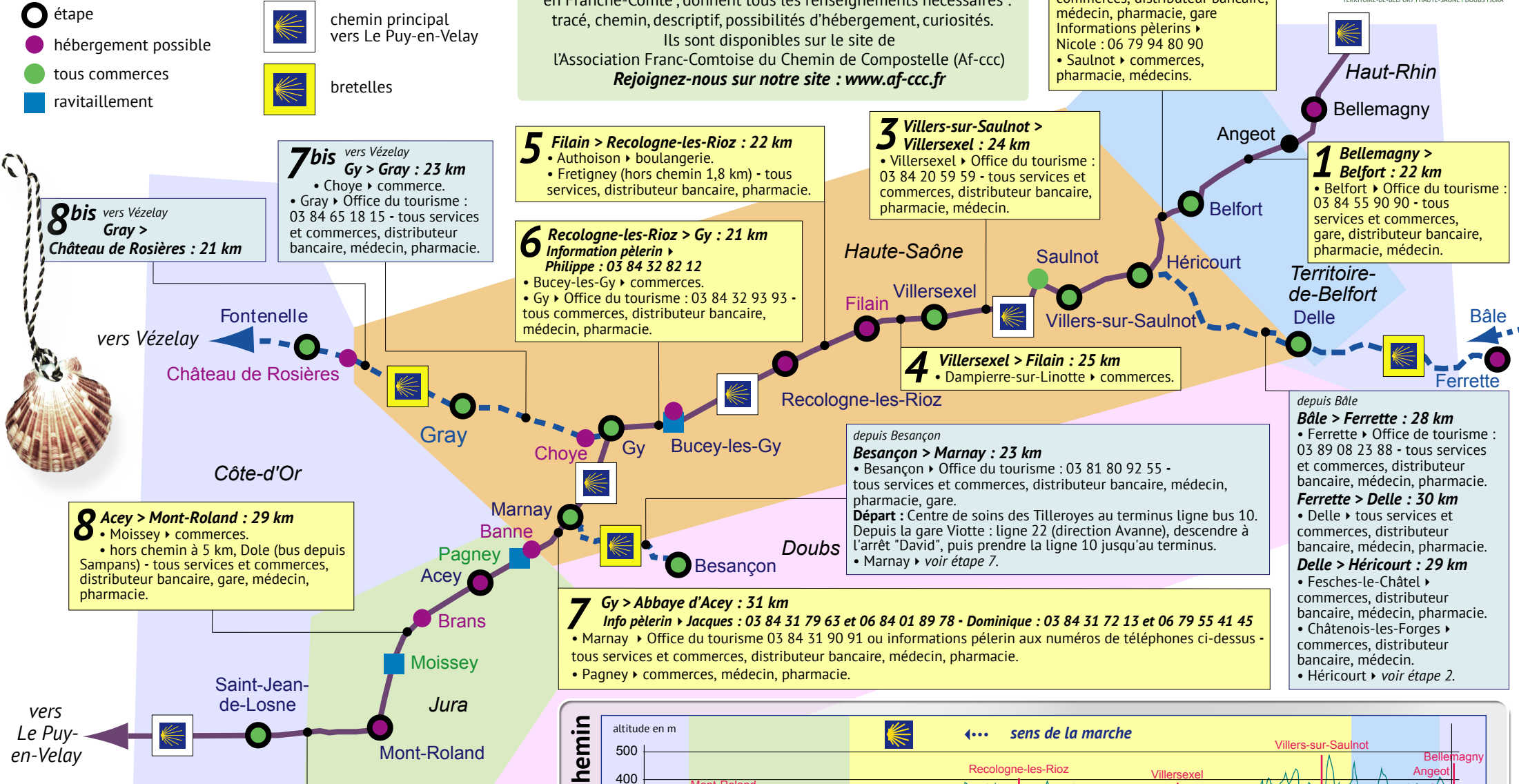
Nicole : 06 79 94 80 90 • **André** : 03 81 32 21 71 et 06 61 20 87 04
Philippe : 03 84 32 82 12 • **Jacques** : 03 84 31 79 63 et 06 84 01 89 78

-  étape
-  hébergement possible
-  tous commerces
-  ravitaillement
-  chemin principal vers Le Puy-en-Velay
-  bretelles

Guides

Cette plaquette donne un premier aperçu du chemin de Compostelle en Franche-Comté. Afin de le parcourir dans de bonnes conditions, le Guide "Le chemin de Saint-Jacques Thann-Cluny, Bâle-Vézelay" et son complément, le "Guide pratique Chemin de Compostelle en Franche-Comté", donnent tous les renseignements nécessaires : tracé, chemin, descriptif, possibilités d'hébergement, curiosités.

Ils sont disponibles sur le site de l'Association Franc-Comtoise du Chemin de Compostelle (Af-ccc)
Rejoignez-nous sur notre site : www.af-ccc.fr



9 Mont Roland > Saint-Jean-de-Losne : 20 km
 • Sampans ▶ commerce.
 • Saint-Jean-de-Losne ▶ Office du tourisme : 03 80 37 15 70 - tous services et commerces, distributeur bancaire, médecin, pharmacie, gare.

8 Acey > Mont-Roland : 29 km
 • Moissy ▶ commerces.
 • hors chemin à 5 km, Dole (bus depuis Sampans) - tous services et commerces, distributeur bancaire, gare, médecin, pharmacie.

7bis vers Vézelay Gy > Gray : 23 km
 • Choye ▶ commerce.
 • Gray ▶ Office du tourisme : 03 84 65 18 15 - tous services et commerces, distributeur bancaire, médecin, pharmacie.

6 Recologne-les-Rioz > Gy : 21 km
 Information pèlerin ▶
 Philippe : 03 84 32 82 12
 • Bucey-les-Gy ▶ commerces.
 • Gy ▶ Office du tourisme : 03 84 32 93 93 - tous commerces, distributeur bancaire, médecin, pharmacie.

5 Filain > Recologne-les-Rioz : 22 km
 • Authoison ▶ boulangerie.
 • Fretigny (hors chemin 1,8 km) - tous services, distributeur bancaire, pharmacie.

4 Villersexel > Filain : 25 km
 • Dampierre-sur-Linotte ▶ commerces.

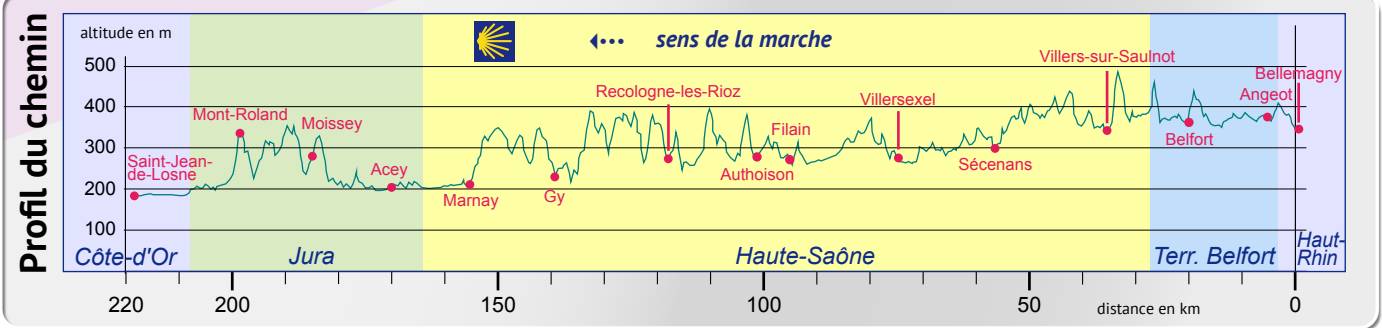
3 Villers-sur-Saulnot > Villersexel : 24 km
 • Villersexel ▶ Office du tourisme : 03 84 20 59 59 - tous services et commerces, distributeur bancaire, pharmacie, médecin.

2 Belfort > Villers-sur-Saulnot : 25 km
 • Héricourt (70) ▶ tous services et commerces, distributeur bancaire, médecin, pharmacie, gare Informations pèlerins ▶ Nicole : 06 79 94 80 90
 • Saulnot ▶ commerces, pharmacie, médecins.

1 Bellemagny > Belfort : 22 km
 • Belfort ▶ Office du tourisme : 03 84 55 90 90 - tous services et commerces, gare, distributeur bancaire, pharmacie, médecin.

depuis Besançon
Besançon > Marnay : 23 km
 • Besançon ▶ Office du tourisme : 03 81 80 92 55 - tous services et commerces, distributeur bancaire, médecin, pharmacie, gare.
 Départ : Centre de soins des Tilleroyes au terminus ligne bus 10. Depuis la gare Viotte : ligne 22 (direction Avanne), descendre à l'arrêt "David", puis prendre la ligne 10 jusqu'au terminus.
 • Marnay ▶ voir étape 7.

depuis Bâle
Bâle > Ferrette : 28 km
 • Ferrette ▶ Office de tourisme : 03 89 08 23 88 - tous services et commerces, distributeur bancaire, médecin, pharmacie.
Ferrette > Delle : 30 km
 • Delle ▶ tous services et commerces, distributeur bancaire, médecin, pharmacie.
Delle > Héricourt : 29 km
 • Fesches-le-Châtel ▶ commerces, distributeur bancaire, médecin, pharmacie.
 • Châtenois-les-Forges ▶ commerces, distributeur bancaire, médecin.
 • Héricourt ▶ voir étape 2.



Édition mars 2016